



DELIBERATIONS

DU CONSEIL MUNICIPAL

DU 28 AOÛT 2024

Le Maire atteste la télétransmission au contrôle de légalité de l'ensemble des délibérations, le 30 août 2024.

Document publié sur le site internet de la commune de Saint-Michel-le-Cloucq pour une durée minimale de 2 mois à compter du 30.08.2024

Conformément aux articles R421-1 à R421-5 du code de la justice administrative, les présentes délibérations peuvent faire l'objet d'un recours contentieux devant le Tribunal Administratif de Nantes – 6 allée de l'île Gloriette – BP 24111 – 44041 NANTES CEDEX 01 – dans un délai de 2 mois à compter de sa publication ou de sa notification. La juridiction administrative peut aussi être saisie par l'application Télérecours citoyens (<https://www.telerecours.fr>)



EXTRAIT DU REGISTRE DES DELIBERATIONS
CONSEIL MUNICIPAL DU 29 AOÛT 2024

L'an deux mille vingt-quatre, le vingt-neuf août à vingt heures, le Conseil municipal de la Commune de Saint-Michel-le-Cloucq, dûment convoqué, s'est réuni en session ordinaire, à la mairie salle du conseil, sous la présidence de Monsieur GUILLON Francis, Maire.

Date de convocation du Conseil Municipal : 26 août 2024

Etaient présents :

M. Francis GUILLON, Maire,
Mme Pierrette RAGUIN, Mme Patricia NARDIN, M. Pascal GAINET, Adjoints au Maire,
M. Olivier BOUTEVIN, M. Frédéric CHIRON (arrivé au cours du point n°2), Mme Laurence DILLON, Mme Géraldine PRINTEMPS, M. Jimmy ROGEON, Mme Cécile TOSOLINI conseillers municipaux.

Pouvoir :

Mme Florence RIVIÈRE a donné pouvoir à Mme Pierrette RAGUIN
M. Laurent GRELLIER a donné pouvoir à Mme Laurence DILLON

Absent :

M. Jacques HILAIREAU
Mme Elisa FRAPPIER
M. Michel BAZANTÉ

Secrétaire :

M. Pascal GAINET

Les conseillers présents formant la majorité des membres en exercice, lesquels sont au nombre de 15, il a été procédé immédiatement à l'ouverture de la séance.

2024_08_29/01 - ARRET DU PROCES-VERBAL DU CONSEIL MUNICIPAL DU 9 JUILLET2024

Le procès-verbal de la réunion du Conseil municipal du 9 juillet 2024 a été transmis à Mmes et MM. les conseillers municipaux par mail via la plateforme pléiade le 26 août 2024.


Le Conseil municipal :

- **ARRÊTE** le procès-verbal du conseil municipal du 9 juillet 2024.

Pour extrait conforme

Le secrétaire de séance,

Pascal GAINET



Pour extrait conforme

Le Maire,

Francis GUILLON



EXTRAIT DU REGISTRE DES DELIBERATIONS

CONSEIL MUNICIPAL DU 29 AOÛT 2024

L'an deux mille vingt-quatre, le vingt-neuf août à vingt heures, le Conseil municipal de la Commune de Saint-Michel-le-Cloucq, dûment convoqué, s'est réuni en session ordinaire, à la mairie salle du conseil, sous la présidence de Monsieur GUILLON Francis, Maire.

Date de convocation du Conseil Municipal : 26 août 2024

Etaient présents :

M. Francis GUILLON, Maire,
Mme Pierrette RAGUIN, Mme Patricia NARDIN, M. Pascal GAIGNET, Adjoint au Maire,
M. Olivier BOUTEVIN, M. Frédéric CHIRON (arrivé au cours du point n°2), Mme Laurence DILLON, Mme Géraldine PRINTEMPS, M. Jimmy ROGEON, Mme Cécile TOSOLINI conseillers municipaux.

Pouvoir :

Mme Florence RIVIÈRE a donné pouvoir à Mme Pierrette RAGUIN
M. Laurent GRELLIER a donné pouvoir à Mme Laurence DILLON

Absent :

M. Jacques HILAIREAU
Mme Elisa FRAPPIER
M. Michel BAZANTÉ

Secrétaire :

M. Pascal GAIGNET

Les conseillers présents formant la majorité des membres en exercice, lesquels sont au nombre de 15, il a été procédé immédiatement à l'ouverture de la séance.

.....

2024_08-29/02 - DECISIONS PRISES DANS LE CADRE DES DELEGATIONS DU CONSEIL MUNICIPAL AU MAIRE

Monsieur le Maire expose :

Conformément aux dispositions des articles L.2122-22 et L.2122-23 du Code Général des Collectivités Territoriales, je vous rends compte des décisions que j'ai prises par application des délégations accordées au Maire par délibération du Conseil Municipal en date du 9 juin 2020 :

DECISION n°2024-001 du 12 juillet 2024

Afin de faire face aux écritures comptables, mouvement budgétaire de chapitre à chapitre sur fongibilité des crédits d'un montant de 5.936 €.

Envoyé en préfecture le 30/08/2024

Reçu en préfecture le 30/08/2024

Publié le 30.08.2024

ID : 085-218502565-20240830-DEL_2024_08_02-DE

SLOW

DROIT DE PREEMPTION :

| N°arrêté | Adresse | Références cadastrales | Contenance totale |
|----------------|------------------------------|---|--|
| Urba 2024-0023 | 9 impasse des Rouails Blancs | ZI n°282 et ZI n°285 1/14 ^{ème} indivis | 1.000 m ² |
| Urba 2024-0024 | 2 rue de la Pompe | AC n°25 | 398 m ² |
| Urba 2024-0028 | 63 rue de Fontenay | AD 120 | 250 m ² |
| Urba 2024-0029 | 65 rue de Fontenay | Ad n°121 et n°15 | 2.127 m ² et 690 m ² |

SIGNATURE DE DEVIS

Fonctionnement

| Fournisseur | Objet | Montant en € TTC |
|-------------|--|------------------|
| Altrad | Pièces réparation filets foot/basket école | 354,00 |

Investissement


| Fournisseur | Objet | Montant en € TTC |
|---------------------------|------------------|------------------|
| Pierre Claude motoculture | Débroussailleuse | 738,36 € |

Le Conseil municipal :

- **PREND ACTE.**

Pour extrait conforme
Le secrétaire de séance,

Pascal GAIGNET



Pour extrait conforme
Le Maire,

Francis GUILLON





EXTRAIT DU REGISTRE DES DELIBERATIONS CONSEIL MUNICIPAL DU 29 AOÛT 2024

L'an deux mille vingt-quatre, le vingt-neuf août à vingt heures, le Conseil municipal de la Commune de Saint-Michel-le-Cloucq, dûment convoqué, s'est réuni en session ordinaire, à la mairie salle du conseil, sous la présidence de Monsieur GUILLON Francis, Maire.

Date de convocation du Conseil Municipal : 26 août 2024

Etaients présents :

M. Francis GUILLON, Maire,
Mme Pierrette RAGUIN, Mme Patricia NARDIN, M. Pascal GAINET, Adjoints au Maire,
M. Olivier BOUTEVIN, M. Frédéric CHIRON (arrivé au cours du point n°2), Mme Laurence DILLON, Mme Géraldine PRINTEMPS, M. Jimmy ROGEON, Mme Cécile TOSOLINI conseillers municipaux.

Pouvoir :

Mme Florence RIVIÈRE a donné pouvoir à Mme Pierrette RAGUIN
M. Laurent GRELLIER a donné pouvoir à Mme Laurence DILLON

Absent :

M. Jacques HILAIREAU
Mme Elisa FRAPPIER
M. Michel BAZANTÉ

Secrétaire :

M. Pascal GAINET

Les conseillers présents formant la majorité des membres en exercice, lesquels sont au nombre de 15, il a été procédé immédiatement à l'ouverture de la séance.

.....
2024_08_29/03 - CIMETIERE COMMUNAL - PROCEDURE DE REGULARISATION, AVANT REPRÏSE, DES SEPULTURES SANS CONCESSION RELEVANT DU REGIME DU TERRAIN COMMUN

M. le Maire expose au Conseil municipal, à l'appui de la liste des emplacements concernés à la date du 6 mai 2024, qu'il existe dans le cimetière communal nombreuses sépultures, dont l'existence est parfois ancienne et dans lesquelles un ou plusieurs défunts de la même famille y ont été inhumés sans que cette dernière soit pour autant titulaire d'une concession à l'endroit considéré alors que :

- En vertu des articles L. 2223-13 et -15 du CGCT, il peut être concédé, moyennant le versement d'un capital dont le montant est fixé par délibération du conseil municipal, des terrains aux personnes qui souhaitent y fonder leur sépulture particulière et celle de leurs enfants ou successeurs. Les bénéficiaires de la concession peuvent construire sur ces terrains des caveaux, monuments et tombeaux ;
- Qu'à défaut de concession, en vertu de l'article R.2223-5 du CGCT, l'ouverture des fosses pour de nouvelles sépultures a lieu de cinq années en cinq années ;

- Qu'il résulte de ces textes et de la jurisprudence, qu'en l'absence d'une concession dûment attribuée à la famille par la commune, à l'endroit considéré, après paiement des droits correspondants, les inhumations sont faites en Terrain Commun,
- Que la mise à disposition de l'emplacement, alors accordée gratuitement, ne peut s'entendre que pour une durée d'occupation temporaire qui est de cinq ans, si la commune n'a pas rallongé ce délai à l'appui de conclusions d'un hydrogéologue consulté lors de la création ou de l'extension du cimetière,
- Qu'à l'issue de ce délai, la reprise de la sépulture établie ainsi est de droit pour la commune,
- Que l'occupation sans titre du terrain général du cimetière n'emporte aucun droit acquis pour la famille d'en disposer librement ou d'en réclamer le maintien ou la prolongation de son utilisation au-delà du délai réglementaire, quand bien même un caveau y a été implanté et plusieurs corps de la famille y ont été inhumés,
- Que seule la concession permet alors d'ouvrir et de garantir des droits à la famille dans le temps dans la mesure où celle-ci maintient la sépulture en bon état d'entretien,
- Qu'une gestion rationnelle de l'espace du cimetière évite soit de l'agrandir, soit d'en créer un nouveau, avec toutes les incidences financières et environnementales que ces opérations comportent,

Considérant néanmoins que dans le cimetière de la commune, parmi ces sépultures, certaines sont visitées et/ou entretenues par les familles, d'autres ont cessé d'être entretenues ;

- Que la commune n'a pas procédé à la reprise des terrains au terme du délai réglementaire ;
- Que la commune souhaite concilier les impératifs de gestion du service public du cimetière et l'intérêt des familles.

En conséquence, le Maire propose au conseil municipal :

- DE PROCÉDER à une démarche de communication et d'information préalablement à la reprise des terrains par la commune afin de faire en sorte que les familles intéressées se fassent connaître en mairie et puissent procéder aux formalités nécessaires pour régulariser la situation de la sépulture les concernant,
- D'ATTRIBUER aux familles qui le souhaitent, si la place sur le terrain le permet, une concession au bénéfice de tous les ayants droit de la ou des personnes inhumées après remise en état de la sépulture si besoin ou, le cas échéant, d'autoriser la famille à transférer les restes de leurs défunts dans une concession du cimetière ou dans un autre cimetière,
- DE PROPOSER, dans ces circonstances, une concession au prix du m² de terrain réellement occupé,
- DE FIXER une date butoir à cette procédure au terme de laquelle il sera ordonné la reprise administrative des terrains, en l'état.

Le Conseil municipal après en avoir délibéré et à l'unanimité :

- **DECIDE :**

Article premier : De procéder aux mesures de publicité ci-après pour avertir les familles intéressées : pose de plaquettes de « demande de renseignements » sur les sépultures des défunts inconnus, affichage en mairie et au cimetière d'un avis municipal au côté de la liste des emplacements concernés invitant les familles à se faire connaître en mairie aux jours et

heures de permanence, diffusion d'un communiqué explicatif de la procédure par un affichage en mairie et au cimetière, par une insertion dans le bulletin municipal et dans un journal local ainsi que sur le site internet de la commune et enfin, lorsque l'existence et l'adresse d'un membre de la famille sont connues, par l'envoi d'une 1^{ère} lettre recommandée avec accusé réception puis, si nécessaire, d'un second et dernier courrier en lettre simple, 1 mois à 15 jours avant la date butoir fixée par la présente délibération.

Article 2 : De proposer aux familles concernées par des sépultures établies à l'origine en Terrain commun les options ci-après, à titre de régularisation de la situation :

- l'attribution d'une concession familiale, sous réserve d'une remise en état si besoin, au bénéfice de tous les ayants droit de la ou les personne(s) inhumée(s), lorsque l'aménagement sur le terrain le permet,
- de faire procéder, à leur charge, au transfert du ou des défunt(s) dans une concession du cimetière ou dans un autre cimetière.

Article 3 : De proposer, dans ces circonstances, en application de l'article L.2223-14 du Code Général des collectivités territoriales, des concessions d'une durée trentenaire ou cinquante ans et de fixer le prix de :

- pour la concession de régularisation trentenaire de 40 € le m² occupé
- pour la concession de régularisation cinquantenaire de 65 € le m² occupé

Article 4 : De fixer le délai maximum laissé aux familles intéressées pour se faire connaître en mairie et procéder aux formalités nécessaires à la date du 1^{er} octobre 2025, de manière à passer la fête de la Toussaint 2024 et l'été 2025.


Article 5 : De procéder, au terme de ce délai, à la reprise des sépultures dont la situation n'aura pas été régularisée, et de charger M. le Maire de prendre un arrêté définissant les modalités selon lesquelles auront lieu ces reprises en vue de libérer les terrains et de les affecter à de nouvelles sépultures.

Article 6 : M. le Maire, auquel la délibération du Conseil Municipal en date du 9 juin 2020 a délégué, en application de l'article L.2122-22 8° du Code Général des collectivités territoriales, la délivrance et la reprise des concessions funéraires, est chargé de l'application de la présente délibération.

Article 7 : La commune informe que la présente décision peut faire l'objet d'un recours pour excès de pouvoir devant le Tribunal Administratif territorialement compétent dans un délai de deux mois à compter de sa publication.


.....
Pour extrait conforme
Le secrétaire de séance,

Pascal BAIGNET



Pour extrait conforme
Le Maire,

Francis GUILLON





Cimetières
de France

LISTE DES SÉPULTURES SANS TITRE DE CONCESSION

Commune de SAINT-MICHEL-LE-CLOUCQ (85)
Cimetière Saint-Michel-le-Cloucq

388 SÉPULTURES SANS TITRE DE CONCESSION

En date du 06/05/2024

| EMPLACEMENT / SÉPULTURE <small>(Format : N° Cimetière / N° Carré / N° Emplacement)</small> | | DEFUNTS | | DATE DE NAISSANCE | DATE DE DECES |
|---|---|---|--|-------------------|---------------|
| 1 - Carré 1 - 2 | ♦ | FAMILLE LAUBRETON Pierre | | | |
| | ♦ | LAUBRETON Marie Eugénie née SIMON | | 02/05/1909 | 03/07/1994 |
| | ♦ | LAUBRETON Pierre Charles Calixte | | 21/09/1905 | 29/10/1971 |
| 1 - Carré 1 - 4 | ♦ | REIGNER Thomas Jocelyn Sébastien | | 05/04/1984 | 30/01/1990 |
| | ♦ | REIGNER DIDIER | | | |
| 1 - Carré 1 - 5 | ♦ | FAMILLE THIBAUD Jeanne | | | |
| | ♦ | THIBAUD Jeanne | | | |
| 1 - Carré 1 - 6 | ♦ | ROUGEAULE Charles Joseph | | 03/05/1909 | 08/08/1909 |
| | ♦ | ROUGEAULE CHARLES | | | |
| 1 - Carré 1 - 7 | ♦ | FAMILLE BAUBRIAUD Jacques | | | |
| | ♦ | BAUBRIAUD Jacques | | | |
| 1 - Carré 1 - 8 | ♦ | FAMILLE SUIRE | | | |
| | ♦ | GUILLEMET Pierre | | | |
| | ♦ | METAY Marcel | | 17/11/1878 | 15/01/1951 |
| | ♦ | METAY Marie née SUIRE | | | |
| | ♦ | SUIRE Auguste | | 1880 | 1945 |
| | ♦ | SUIRE Evelina née PRINTEMPS | | 1883 | 1952 |
| 1 - Carré 1 - 9 | ♦ | FAMILLE SUIRE | | | |
| | ♦ | FAMILLE TAPIN | | | |
| 1 - Carré 1 - 11.01 | ♦ | FAMILLE DAGUISE René | | | |
| | ♦ | DAGUISE Lucette Olive Lucienne née FORTIN | | 06/02/1935 | 20/03/2020 |
| | ♦ | DAGUISE René Marcel | | 17/08/1928 | 03/02/2011 |
| 1 - Carré 1 - 11 | ♦ | FAMILLE BULTEAU Louis | | | |
| | ♦ | ARCHAMBAUD Radegonde Marie Joseph | | | |
| | ♦ | BULTEAU Louis Léon Eugène | | 03/05/1914 | 18/07/1966 |
| | ♦ | BULTEAU Maurice Louis Henri | | 04/10/1943 | 25/12/2015 |

Liste des sépultures sans titre de concession au 06/05/2024 - Cimetière Saint-Michel-le-Cloucq

| EMPLACEMENT / SEPULTURE <small>(Format N° Cimetière / N° Carré / N° Emplacement)</small> | | DEFUNTS | | DATE DE NAISSANCE | DATE DE DECES |
|---|--|--|--|-------------------|---------------|
| 1 - Carré 1 - 14 | | ♦ FAMILLE GUILLON Gustave | | | |
| | | ♦ GUILLON Gustave Valentin Pierre | | 06/03/1919 | 10/03/1971 |
| 1 - Carré 1 - 15 | | ♦ FAMILLE DAGUISE Michel | | | |
| | | ♦ DAGUISE Michel Georges Raymond | | 18/10/1930 | 30/04/1957 |
| 1 - Carré 1 - 16 | | ♦ FAMILLE PAPIN Arthur | | | |
| | | ♦ PAPIN Arthur Jean Louis | | | |
| | | ♦ PAPIN Marie Rose née GOGUET | | 05/11/1866 | 20/04/1948 |
| 1 - Carré 1 - 17 | | ♦ FAMILLE BEAUNE Auguste | | | |
| | | ♦ BEAUNE Auguste | | 30/05/1852 | 18/07/1917 |
| | | ♦ GOGUET Agathe | | 12/03/1864 | 25/01/1932 |
| 1 - Carré 1 - 18 | | ♦ FAMILLE VINCENT | | | |
| | | ♦ DALLET Marie Madeleine née VINCENT | | 16/01/1817 | 09/09/1884 |
| 1 - Carré 1 - 19 | | ♦ BOSSARD Christiane | | | |
| 1 - Carré 1 - 20 | | ♦ FAMILLE GUITTON Léonce | | | |
| | | ♦ GUITTON Léonce Maxime Clément Eugène | | 05/08/1907 | 11/02/1984 |
| | | ♦ MORIN Félicienne Marie Fernande | | 07/09/1912 | 23/01/1993 |
| 1 - Carré 1 - 21 | | ♦ FAMILLE ROY Eugène | | | |
| | | ♦ COLON Marie Céline née ROY | | 05/04/1884 | 15/09/1957 |
| 1 - Carré 1 - 22 | | ♦ FAMILLE ROY Eugène | | | |
| | | ♦ ROY Eugène Valentin | | 27/04/1882 | 17/05/1936 |
| 1 - Carré 1 - 23 | | ♦ FAMILLE BOTTON Louis | | | |
| 1 - Carré 1 - 24 | | ♦ FAMILLE BOTTON Louis | | | |
| 1 - Carré 1 - 25 | | ♦ BOTON Madeleine née FABIEN | | 1803 | 07/08/1879 |
| 1 - Carré 1 - 27 | | ♦ FAMILLE THIBAudeau Jean | | | |
| | | ♦ THIBAudeau Jean | | | |
| 1 - Carré 1 - 28 | | ♦ FAMILLE GRAYON Auguste | | | |
| | | ♦ GRAYON Auguste | | | |
| 1 - Carré 1 - 29 | | ♦ FAMILLE GRAYON François | | | |
| | | ♦ GRAYON François | | | |
| 1 - Carré 1 - 32 | | ♦ FAMILLE DRIE Gustave | | | |
| | | ♦ BARIBAUD Marie Céline Juliette | | 09/09/1889 | 20/04/1981 |
| | | ♦ DRIE Gustave Joseph Victor | | 08/04/1890 | 09/04/1951 |

Liste des sépultures sans titre de concession au 06/05/2024 - Cimetière Saint-Michel-le-Cloucq

| EMPLACEMENT / SEPULTURE <small>(Format: N° Cimetière / N° Carré / N° Emplacement)</small> | | DEFUNTS | | DATE DE NAISSANCE | DATE DE DECES |
|--|--|--|--|--------------------------|--------------------------|
| 1 - Carré 1 - 35 | | ♦ FAMILLE GIRARD Georges ♦ GIRARD Georges | | | |
| 1 - Carré 1 - 36 | | ♦ FAMILLE DIEUMEGARD Gabriel ♦ DIEUMEGARD Marcel Gabriel ♦ PELLERIN Yvonne Georgette Marie | | 07/01/1903 28/01/1905 | 25/04/1979 27/03/1983 |
| 1 - Carré 1 - 37 | | ♦ FAMILLE PELLERIN | | | |
| 1 - Carré 1 - 39 | | ♦ FAMILLE MASSE ♦ FAMILLE RIGAUDEAU ♦ MASSE Henri Auguste Armand ♦ MASSE Marie Marguerite Augustine née RIGAUDEAU | | 29/05/1890 | 14/11/1985 |
| 1 - Carré 1 - 40 | | ♦ FAMILLE COIRIER ♦ FAMILLE ROY | | | |
| 1 - Carré 1 - 41 | | ♦ FAMILLE COIRIER Raymond ♦ COIRIER Odile Agnès Raymonde Elise née SAINLAUD ♦ COIRIER Raymond Pierre | | 21/01/1927 25/10/1922 | 26/06/2016 20/05/2002 |
| 1 - Carré 1 - 42 | | ♦ FAMILLE SAINLAUD Martial ♦ LAUBRETON Elise Louise Hélène ♦ SAINLAUD Martial Arthur Julien | | 14/10/1903 16/03/1903 | 22/06/1990 16/12/1983 |
| 1 - Carré 1 - 45 | | ♦ FAMILLE GUILLON Etienne ♦ GUILLON Marie Augustine Julie née LORIOU ♦ GUILLON Pierre Etienne | | 04/04/1872 03/08/1872 | 08/12/1952 16/08/1943 |
| 1 - Carré 1 - 46 | | ♦ ? ? | | | 04/11/1891 |
| 1 - Carré 1 - 47 | | ♦ FAMILLE VALLE Gilbert ♦ VALLE Gilbert | | 1904 | 1992 |
| 1 - Carré 1 - 48 | | ♦ FAMILLE VALLE Marthe ♦ VALLE Marthe | | 1910 | 1975 |
| 1 - Carré 1 - 49 | | ♦ FAMILLE DEGRAENE Alfred ♦ DEGRAENE Alfred | | 24/12/1897 | 10/09/1967 |
| 1 - Carré 1 - 54 | | ♦ FAMILLE BURNELEAU Mathilde ♦ BURNELEAU Mathilde | | | |

Liste des sépultures sans titre de concession au 06/05/2024 - Cimetière Saint-Michel-le-Cloucq

| EMPLACEMENT / SEPULTURE <small>(format : N° Cimetière / N° Carré / N° Emplacement)</small> | | DEFUNTS | DATE DE NAISSANCE | DATE DE DECES |
|---|---|---|-------------------|---------------|
| 1 - Carré 1 - 55 | ♦ | FAMILLE BOBIN | | |
| | ♦ | BOBIN Eugène | | |
| | ♦ | BOBIN Pierre | | |
| | ♦ | ROY Rosalie | | |
| 1 - Carré 2 - 2 | ♦ | FAMILLE JOURDAIN | | |
| | ♦ | JOURDAIN Monique Jeanne Marie Henriette | 01/10/1941 | 26/12/1995 |
| 1 - Carré 2 - 3 | ♦ | FAMILLE CHAUVEAU Louis | | |
| | ♦ | CHAUVEAU Louis Jea François | 10/07/1852 | 30/01/1934 |
| | ♦ | CHAUVEAU Marie Louise Victorine | 10/01/1859 | 03/10/1930 |
| 1 - Carré 2 - 4 | ♦ | FAMILLE BILLAUD | | |
| | ♦ | FAMILLE COUTIN | | |
| | ♦ | COUTIN Bruno Pierre | 08/02/1953 | 21/06/2019 |
| | ♦ | COUTIN Marie Claude Françoise Chantale née BILLAUD | 10/08/1956 | 20/10/1997 |
| | ♦ | FAMILLE BILLAUD Eugène | | |
| | ♦ | BILLAUD Christiane Odette Clotilde Joséphine née CHARON | 20/11/1916 | 09/05/2012 |
| 1 - Carré 2 - 5 | ♦ | BILLAUD Eugène François Octave | 29/06/1912 | 17/01/2002 |
| | ♦ | CHAUVEAU François | | |
| | ♦ | FAMILLE CHAUVEAU Albert | | |
| 1 - Carré 2 - 6 | ♦ | CHAUVEAU Albert François Xavier | 28/03/1863 | 13/11/1931 |
| 1 - Carré 2 - 7 | ♦ | CADET Jean | | |
| 1 - Carré 2 - 8 | ♦ | FAMILLE BOUTIN | | |
| | ♦ | BOUTIN H. Marie née LASCINOT | | |
| 1 - Carré 2 - 9 | ♦ | FAMILLE BOUTIN | | |
| | ♦ | FAMILLE CHATAIGNIER | | |
| 1 - Carré 2 - 11 | ♦ | FAMILLE BOUTIN Charles | | |
| | ♦ | BOUTIN Charles | | |
| 1 - Carré 2 - 12 | ♦ | FAMILLE COUTIN Honoré | | 11/09/1937 |
| | ♦ | COUTIN Honoré Célestin Louis | | |
| | ♦ | COUTIN Marie Augustine Yvonne née BOUTIN | 14/09/1898 | 10/07/1975 |
| 1 - Carré 2 - 13 | ♦ | FAMILLE MICOU Rosalie | 1895 | 1996 |
| | ♦ | MICOU Rosalie | | |
| 1 - Carré 2 - 16 | ♦ | ? ? | | |

Liste des sépultures sans titre de concession au 06/05/2024 - Cimetière Saint-Michel-le-Cloucq

| EMPLACEMENT / SEPULTURE <small>(format: N° Cimetière / N° Carré / N° Emplacement)</small> | | DEFUNTS | DATE DE NAISSANCE | DATE DE DECES |
|--|--|---|--|--|
| 1 - Carré 2 - 17 | | ♦ DURET Césarine ♦ TALIFET Marie | 06/02/1905 | |
| 1 - Carré 2 - 18 | | ♦ FAMILLE BATIOU ♦ FAMILLE ROBIN | | |
| 1 - Carré 2 - 19 | | ♦ FAMILLE FRELAND Victor ♦ FRELAND Honorine Léontine Françoise, Eugénie née CHIRON ♦ FRELAND Victor Marc Alphonse | 06/12/1884 27/12/1879 | 19/02/1951 19/08/1952 |
| 1 - Carré 2 - 20 | | ♦ FAMILLE BONENFANT Gilles ♦ BONENFANT Gilles | 11/06/1937 | 16/03/1990 |
| 1 - Carré 2 - 23 | | ♦ FAMILLE AUDONNET ♦ AUDONNET Albert | | |
| 1 - Carré 2 - 24 | | ♦ FAMILLE SEGUN Edmond ♦ SEGUN Edmond Alexis Pierre ♦ SEGUN Florence Augustine née VINCENT | 1884 13/11/1885 | 1922 17/03/1968 |
| 1 - Carré 2 - 25 | | ♦ FAMILLE BLANDIN René ♦ BLANDIN René | | |
| 1 - Carré 2 - 27 | | ♦ FAMILLE GUITTON Michel ♦ GUITTON Philippe Jean Pierre | 29/02/1960 | 18/10/1986 |
| 1 - Carré 2 - 31 | | ♦ FAMILLE BOTTON Joseph ♦ BOTTON Jean Joseph ♦ BOTTON Marie | 05/10/1843 | 02/06/1918 21/05/1926 |
| 1 - Carré 2 - 32 | | ♦ FAMILLE BOTTON Louis ♦ BOTTON Auguste Louis ♦ BOTTON Louis Auguste ♦ BOTTON Louis Pierre ♦ JOURDIN Joséphine | 28/05/1900 01/06/1898 17/12/1860 | 02/10/1912 26/09/1898 31/03/1924 19/11/1894 |
| 1 - Carré 2 - 35 | | ♦ FAMILLE AUGUIN Marie Alice ♦ FAMILLE NAUD Marcel ♦ NAUD Marcel Pierre* Joseph ♦ NAUD Marie Alice Léonie* Antoinette née AUGUIN | 1921 05/02/1920 | 1985 18/08/2008 |
| 1 - Carré 2 - 37 | | ♦ FAMILLE BERLAND Micheline ♦ BERLAND Micheline Céline Emilienne Marie* | 04/02/1924 | 15/01/2002 |

Liste des sépultures sans titre de concession au 06/05/2024 - Cimetière Saint-Michel-le-Cloucq

| EMPLACEMENT / SEPULTURE <small>(Format: N° Cimetière / N° Carré / N° Emplacement)</small> | | DEFUNTS | DATE DE NAISSANCE | DATE DE DECES |
|--|--|---|--------------------------|--|
| 1 - Carré 2 - 39 | | <ul style="list-style-type: none"> ♦ FAMILLE BOYER Honoré ♦ BOYER Honoré ♦ CHAMARE Camille Martin Anatole | 06/02/1866 | 02/09/1923 |
| 1 - Carré 2 - 41 | | <ul style="list-style-type: none"> ♦ FAMILLE QUERIAQUEAU Auguste ♦ QUERIAQUEAU Auguste ♦ QUERIAQUEAU Augustine née MACOUIN | 1885 1891 | 1963 1971 |
| 1 - Carré 2 - 42 | | <ul style="list-style-type: none"> ♦ FAMILLE BOTTON ♦ BOTTON Elize ♦ BOTTON François ♦ BOTTON Jean ♦ BOTTON J. Sophie née THIBAudeau | | 1890 1890 04/03/1905 30/06/1890 |
| 1 - Carré 2 - 43 | | <ul style="list-style-type: none"> ♦ FAMILLE COLON Suzanne ♦ COLON Suzanne Andrée | 18/04/1924 | 05/09/1936 |
| 1 - Carré 2 - 45 | | <ul style="list-style-type: none"> ♦ FAMILLE COLON Jeanne ♦ COLON Jeanne Lucette | | 27/11/1935 |
| 1 - Carré 2 - 46 | | <ul style="list-style-type: none"> ♦ FAMILLE PIGEAUD Auguste ♦ COLON Marie ♦ PIGEAUD Auguste | | |
| 1 - Carré 2 - 47 | | <ul style="list-style-type: none"> ♦ FAMILLE COLON Charles ♦ COLON Louis Charles ♦ VINCENT Céline Angèle | 29/05/1886 22/11/1888 | 20/08/1924 24/01/1979 |
| 1 - Carré 2 - 48 | | <ul style="list-style-type: none"> ♦ FAMILLE VINCENT ♦ FAUTRAS Rosalie Florestine née VINCENT ♦ VINCENT Marie Joséphine née GANTIER | 15/01/1894 13/02/1856 | 11/11/1973 18/05/1935 |
| 1 - Carré 2 - 49 | | <ul style="list-style-type: none"> ♦ FAMILLE GONTARD Louis ♦ FAMILLE GONTARD NICOU Rachel ♦ GONTARD Louis Cyrille Marius ♦ GONTARD Rachel Augustine née MICOU | 14/02/1876 20/02/1891 | 14/05/1942 04/12/1947 |
| 1 - Carré 3 - 1 | | <ul style="list-style-type: none"> ♦ FAMILLE DIEUMEGARD Jeannine ♦ DIEUMEGARD Jeannine Alice Andrée | 16/07/1936 | 02/08/1937 |
| 1 - Carré 3 - 2 | | ♦ ? ? | | |

Liste des sépultures sans titre de concession au 06/05/2024 - Cimetière Saint-Michel-le-Cloucq

| EMPLACEMENT / SEPULTURE (format : N° Cimetière / N° Carré / N° Emplacement) | | DEFUNTS | | DATE DE NAISSANCE | DATE DE DECES |
|--|--|---|--|--------------------------|--------------------------|
| 1 - Carré 3 - 3 | | ♦ FAMILLE NOIRET Jules ♦ NOIRET Claude Jules Eugène Léon | | 22/01/1935 | 03/05/1935 |
| 1 - Carré 3 - 4 | | ♦ FAMILLE MOREAU Eugène ♦ MOREAU Eugène Louis ♦ MURS Louise Augustine Octavie | | 11/04/1873 05/09/1880 | 22/03/1951 08/03/1939 |
| 1 - Carré 3 - 6 | | ♦ FAMILLE HILAIREAU ♦ FAMILLE LECOMTE ♦ HILAIREAU Pierre Edmond ♦ HILAIREAU Placide | | 03/02/1881 25/01/1850 | 23/09/1912 23/07/1912 |
| 1 - Carré 3 - 7.01 | | ♦ ? ? | | | |
| 1 - Carré 3 - 8 | | ♦ FAMILLE MURS Auguste ♦ MURS Auguste Jean ♦ THOMAS Marie Adrienne Mélanie | | 15/08/1884 05/02/1891 | 17/10/1934 09/11/1971 |
| 1 - Carré 3 - 9 | | ♦ GADET Victorine ♦ MEURS Jean | | | |
| 1 - Carré 3 - 11 | | ♦ DENIS Jean ♦ DENIS Valentine née ROUSSEAU ♦ ROUSSEAU Louis | | 02/07/1877 | 07/03/1944 |
| 1 - Carré 3 - 12 | | ♦ FAMILLE CADUC BIRE Marie Louise Jeanne ♦ FAMILLE CADUC Françoise Clémentine ♦ CADUC Aimé | | 04/03/1880 | 20/09/1940 |
| 1 - Carré 3 - 13 | | ♦ FAMILLE BARIBEAUD Henri ♦ BARIBEAUD Henri ♦ BARIBEAUD Henri Pierre Auguste ♦ BONNAUD Marie Louise Céline | | 04/05/1891 15/07/1864 | 23/10/1915 12/11/1945 |
| 1 - Carré 3 - 14 | | ♦ FAMILLE RIMBERT André ♦ RIMBERT André Maurice Marcel | | 20/08/1938 | 28/08/1956 |
| 1 - Carré 3 - 22 | | ♦ BOURON Clémentine ♦ SOUCHET Constant | | | |

Liste des sépultures sans titre de concession au 06/05/2024 - Cimetière Saint-Michel-le-Cloucq

| EMPLACEMENT / SEPULTURE <small>(Format: N° Cimetière / N° Carré / N° Emplacement)</small> | | DEFUNTS | DATE DE NAISSANCE | DATE DE DECES |
|--|---|--|-------------------|---------------|
| 1 - Carré 3 - 24 | ♦ | ALBERT Julienne | | |
| | ♦ | GRAYON Auguste | 12/05/1866 | 09/12/1934 |
| | ♦ | GRAYON Marie Louise née RENAUDET | 15/04/1871 | 17/05/1940 |
| | ♦ | MACOUIN Marie | | |
| | ♦ | MOREAU Joseph | | |
| 1 - Carré 3 - 25 | ♦ | GRAYON Auguste | 22/11/1900 | 26/05/1949 |
| | ♦ | GRAYON Emilie née FAUCONNIER | 30/03/1905 | 17/08/1978 |
| | ♦ | GRAYON Hubert | 1930 | 2017 |
| 1 - Carré 3 - 26 | ♦ | FAMILLE BABIN Georges | | |
| | ♦ | BABIN Daniel | 1947 | 1948 |
| | ♦ | BABIN Georges | 26/12/1910 | 17/10/1977 |
| | ♦ | BABIN Jean-Marie | 1940 | 2007 |
| | ♦ | BABIN Jeanne née FRELAND | 05/05/1920 | 20/04/2009 |
| | ♦ | BABIN Marie Joséphe | 1946 | 1948 |
| 1 - Carré 3 - 30 | ♦ | BOUTET Camille Maurice* Victor Auguste | 03/08/1929 | 27/09/1999 |
| | ♦ | BOUTET Renée Jacqueline* Marie née PICOT | 16/01/1932 | 14/03/2007 |
| 1 - Carré 3 - 31 | ♦ | BABIN Benjamin | | |
| | ♦ | BATARD Estere | | |
| 1 - Carré 3 - 34 | ♦ | CHAIGNEAU Alexandre | 26/09/1866 | 25/06/1936 |
| | ♦ | CHAIGNEAU Alida née JARRION | 22/02/1887 | 09/03/1969 |
| 1 - Carré 3 - 35 | ♦ | CHEVALLIER Berthe | | |
| 1 - Carré 3 - 39 | ♦ | MARQOI Joseph | | |
| 1 - Carré 3 - 41 | ♦ | PIQUET Louis | | |
| 1 - Carré 3 - 42 | ♦ | HUGOT Marc | 24/02/1924 | 19/06/1966 |
| 1 - Carré 3 - 43 | ♦ | FAMILLE PIQUET | | |
| | ♦ | PIQUET Thierry | | |
| 1 - Carré 3 - 51 | ♦ | ROBIN Gaston | 28/06/1963 | 2004 |
| | ♦ | FAMILLE MALVAUD Valentin | | |
| 1 - Carré 3 - 53 | ♦ | BARIBEAUD Eugénie Stanisla Honorine | 15/10/1861 | 03/08/1933 |
| | ♦ | MALVAUD Louis François Valentin | | 01/07/1954 |
| 1 - Carré 3 - 54 | ♦ | FAMILLE MALVAUD Louis | | |
| 1 - Carré 3 - 55 | ♦ | FAMILLE MALVAUD Louis | | |

Liste des sépultures sans titre de concession au 06/05/2024 - Cimetière Saint-Michel-le-Cloucq

| EMPLACEMENT / SEPULTURE <small>(Format: W. Cimetières / N° Carré / N° Emplacement)</small> | | DEFUNTS | DATE DE NAISSANCE | DATE DE DECES |
|---|--|---------|-------------------|---------------|
| 1 - Carré 3 - 56 | ♦ FAMILLE HINEUX | | | |
| | ♦ FAMILLE MALVAUD | | | |
| 1 - Carré 3 - 60 | ♦ FAMILLE LANDRY Hubert | | 1923 | 2004 |
| | ♦ LANDRY Hubert Auguste Marcel | | 12/01/1949 | 11/04/1989 |
| | ♦ LANDRY Jean Luc Marie Bernard | | 06/04/1928 | 28/02/2012 |
| | ♦ LANDRY Marie Henriette Ernestine Paul née THOMAS | | | |
| | ♦ BARRAUD Marie Héliène | | | |
| 1 - Carré 3 - 61 | ♦ GREAU Louis | | | |
| 1 - Carré 3 - 62 | ♦ METAY Francis | | 1959 | 1980 |
| | ♦ METAY FRANCIS | | | |
| 1 - Carré 3 - 64 | ♦ FAMILLE PETREAU | | | |
| 1 - Carré 3 - 66 | ♦ ROUSSEAU Marie | | | |
| 1 - Carré 3 - 67 | ♦ BARRAUD Auguste | | | |
| 1 - Carré 3 - 68 | ♦ FAMILLE LARGEAU Auguste | | | |
| 1 - Carré 4 - 4 | ♦ LARGEAU Jeannine Marie née GUITTON | | 06/11/1918 | 14/09/1995 |
| | ♦ LARGEAU Joseph Auguste Marie | | 12/11/1908 | 04/08/1973 |
| | ♦ LARGEAU Louis Auguste | | 24/09/1873 | 25/05/1941 |
| | ♦ LARGEAU Marie née CORNUAUD | | | |
| 1 - Carré 4 - 5 | ♦ FAMILLE BARRAUD Louis | | | |
| | ♦ BARRAUD Louis | | 1869 | 1956 |
| | ♦ BARRAUD Marie Louise née CROIZE | | 09/08/1870 | 29/09/1943 |
| | ♦ BARRAUD Emilienne | | | |
| 1 - Carré 4 - 6 | ♦ BARRAUD Louis | | | |
| | ♦ MACAUD Louis | | | |
| 1 - Carré 4 - 8 | ♦ FAMILLE LARDY | | | |
| | ♦ LARDY Alida | | 1890 | 1968 |
| | ♦ LARDY Jeanne | | | |
| | ♦ LARDY Louis | | | |
| | ♦ LARDY Louis | | | |
| | ♦ VINCENT Pierre | | | |

Liste des sépultures sans titre de concession au 06/05/2024 - Cimetière Saint-Michel-le-Cloucq

| EMPLACEMENT / SEPULTURE (format : le Cimetière / N. Carré / N° Emplacement) | | DEFUNTS | | DATE DE NAISSANCE | DATE DE DECES |
|--|--|---|--|-------------------|---------------|
| 1 - Carré 4 - 9 | | ♦ FAMILLE BOUCHER Eugène | | 02/11/1880 | 30/05/1970 |
| | | ♦ BOUCHER Eugène François | | 04/01/1885 | 05/01/1964 |
| | | ♦ SAVARIAU Rosalie Alexandrine Dalila née BOUCHER | | | |
| 1 - Carré 4 - 11 | | ♦ FAMILLE SAVARIEAU | | 24/03/1864 | 21/01/1903 |
| | | ♦ SAVARIEAU P. Rosalie née LAINE | | 25/08/1881 | 03/10/1923 |
| | | ♦ TEXIER L. A. Valentine née SAVARIEAU | | | |
| 1 - Carré 4 - 14 | | ♦ FAMILLE JARRION Jean | | 29/01/1857 | 20/11/1929 |
| | | ♦ JARRION Jean | | 02/08/1859 | 09/04/1951 |
| | | ♦ JARRION Mélie Ernestine Antoinette née GOUGNARD | | | |
| 1 - Carré 4 - 16 | | ♦ FAMILLE CHAUVET Fernand | | 03/03/1913 | 1995 |
| | | ♦ CHAUVET Fernand | | 21/12/1923 | 07/08/1967 |
| | | ♦ CHAUVET Marcelle Emilienne Henriette née ARCHAMBAUD | | | |
| 1 - Carré 4 - 18 | | ♦ FAMILLE CHAUVET Louis | | 30/05/1918 | 06/11/2009 |
| | | ♦ CHAUVET Auguste Michel René | | | |
| | | ♦ CHAUVET Louis | | 27/04/1929 | 24/04/2019 |
| 1 - Carré 4 - 20 | | ♦ CHAUVET Marcelle née BONENFANT | | | |
| | | ♦ FAMILLE FRELAND Pierre | | | |
| 1 - Carré 4 - 21 | | ♦ FRELAND Pierre | | | |
| | | ♦ FAMILLE LAUBRETON Pierre | | | |
| | | ♦ LAUBRETON Pierre | | | |
| 1 - Carré 4 - 22 | | ♦ VINCENT Louise | | | |
| | | ♦ FAMILLE LAUBRETON Théophile | | | |
| | | ♦ LAUBRETON Baptiste Théophile | | 18/01/1867 | 26/04/1921 |
| 1 - Carré 4 - 23 | | ♦ LAUBRETON Eugénie née GUILLEMET | | 07/02/1871 | 08/03/1954 |
| | | ♦ FAMILLE Compagnon d'Emmaus | | | |
| 1 - Carré 5 - 1 | | ♦ GASTRIN Nicolas | | 12/02/1942 | 25/10/1986 |
| | | ♦ FAMILLE MOREAU René | | | |
| 1 - Carré 5 - 5 | | ♦ MOREAU René | | | 08/11/1926 |
| | | ♦ FAMILLE DENIS Moïse | | | |
| | | ♦ DENIS Ernestine Emilienne Virginie née JOURNAUD | | 03/07/1905 | 13/01/1957 |
| | | ♦ DENIS Moïse Léon Louis | | 1902 | 1990 |

Liste des sépultures sans titre de concession au 06/05/2024 - Cimetière Saint-Michel-le-Cloucq

| EMPLACEMENT / SEPULTURE <small>(Format: N° Cimetière / N° Carré / N° Emplacement)</small> | | DEFUNTS | | DATE DE NAISSANCE | DATE DE DECES |
|--|---|--|--|-------------------|---------------|
| 1 - Carré 5 - 7 | ♦ | FAMILLE REAUD Alcide | | | |
| | ♦ | PROTEAU Eléona Célie Augustine Hélène | | 17/11/1886 | 20/07/1964 |
| | ♦ | REAUD Alcide Pierre | | 06/10/1885 | 23/02/1945 |
| 1 - Carré 5 - 8 | ♦ | FAMILLE FAUCONNIER Théophile | | | |
| | ♦ | CHIRON Marcel Léon René Gaston | | 04/09/1909 | 1944 |
| | ♦ | FAUCONNIER Alida Mathilde Augustine née THIBAUDEAU | | 12/09/1883 | 14/10/1959 |
| | ♦ | FAUCONNIER Alphonse Théophile Pierre | | 06/08/1877 | 24/04/1955 |
| 1 - Carré 5 - 10 | ♦ | FAMILLE TURPAUD Augustine | | | |
| | ♦ | LUCAS Augustine née TURPAUD | | | 23/11/1926 |
| 1 - Carré 5 - 11 | ♦ | FAMILLE LUCAS Alexandre | | | |
| | ♦ | LUCAS Alexandre | | | 26/02/1918 |
| 1 - Carré 5 - 12 | ♦ | FAMILLE LUCAS Louis | | | |
| | ♦ | LUCAS Louis | | | |
| 1 - Carré 5 - 13 | ♦ | FAMILLE GODELIN Jeanne | | | |
| | ♦ | GODELIN Jeanne | | | |
| 1 - Carré 5 - 14 | ♦ | FAMILLE TURPAUD Madeleine | | | |
| | ♦ | TURPAUD Madeleine | | | |
| 1 - Carré 5 - 17 | ♦ | FAMILLE BATIOU Michel | | | |
| | ♦ | BATIOU Michel Jean Baptiste André | | 30/06/1923 | 30/12/2007 |
| 1 - Carré 5 - 18 | ♦ | FAMILLE BATIOU | | | |
| | ♦ | FAMILLE LARDY | | | |
| 1 - Carré 5 - 19 | ♦ | FAMILLE BATIOU Marcel | | | |
| | ♦ | FAMILLE MITARD | | | |
| | ♦ | BATIOU Marcel Antoine Benjamin | | 16/08/1887 | 07/07/1939 |
| | ♦ | BATIOU Marie Rosalie née MITARD | | | |
| 1 - Carré 5 - 20 | ♦ | FAMILLE PAYRAUD Pierre | | | |
| | ♦ | PAYRAUD Pierre | | | |
| 1 - Carré 5 - 21 | ♦ | FAMILLE MOREAU René | | | |
| | ♦ | FAMILLE MOREAU Louis | | | |
| 1 - Carré 5 - 22 | ♦ | FAMILLE MOREAU Louis | | | |
| | ♦ | MOREAU Louis | | | |
| 1 - Carré 5 - 24 | ♦ | ? ? | | | |
| | ♦ | ? ? | | | |

Liste des sépultures sans titre de concession au 06/05/2024 - Cimetière Saint-Michel-le-Cloucq

| EMPLACEMENT / SEPULTURE <small>(format: N° Cimetière / N° Carré / N° Emplacement)</small> | | DEFUNTS | DATE DE NAISSANCE | DATE DE DECES |
|--|---|--|-------------------|---------------|
| 1 - Carré 5 - 26 | ♦ | FAMILLE BOTTON Norbert | | |
| | ♦ | BOTTON Marie Eugénie née MATHE | 28/05/1884 | 05/12/1944 |
| | ♦ | BOTTON Norbert Louis René | 26/01/1886 | 30/08/1945 |
| | ♦ | BOTTON Norbert Valère Louis Eugène | 15/07/1916 | 08/06/1984 |
| | ♦ | BOTTON Suzanne Alice Marie née REIGNER | 24/11/1923 | 01/09/2008 |
| 1 - Carré 5 - 28 | ♦ | FAMILLE BOTTON Auguste | | |
| | ♦ | BOTTON Auguste Louis Julien | 28/08/1897 | 16/06/1934 |
| | ♦ | BOTTON Marthe Céline Marie-Louise née CHIRON | 29/07/1899 | 26/06/1977 |
| 1 - Carré 5 - 29 | ♦ | FAMILLE BOTTON Louis | | |
| | ♦ | BOTTON Louis François | 20/11/1851 | 24/01/1917 |
| | ♦ | BOTTON Marie Françoise Augustine née CHIRON | 23/10/1868 | 29/01/1957 |
| 1 - Carré 5 - 30 | ♦ | FAMILLE BOUCHER Georgette | | |
| | ♦ | BOUCHER Georgette | | |
| 1 - Carré 5 - 31 | ♦ | FAMILLE BOUCHER Gustave | | |
| | ♦ | BOUCHER Gustave | | |
| 1 - Carré 5 - 32 | ♦ | FAMILLE NAUDON | | |
| | ♦ | FAMILLE VILLAIN | | |
| | ♦ | VILLAIN Gabriel Auguste Jacques | 19/11/1908 | 06/05/1932 |
| 1 - Carré 5 - 33 | ♦ | FAMILLE MERLET Louis | | |
| | ♦ | MERLET Louis | | |
| 1 - Carré 5 - 34 | ♦ | FAMILLE BOBIN | | |
| | ♦ | FAMILLE FRANCOIS | | |
| | ♦ | BOBIN François | 16/09/1906 | 14/07/1977 |
| | ♦ | BOBIN François | 29/08/1876 | 05/01/1956 |
| | ♦ | BOBIN Marie née PAQUET | 06/03/1907 | 03/02/1947 |
| | ♦ | BOBIN Marie née FRELAND | 26/02/1915 | 12/04/2007 |
| 1 - Carré 5 - 35 | ♦ | BOBIN ThéoLine née CORUAUD | 15/07/1875 | 22/03/1949 |
| | ♦ | FAMILLE OUVRARD | | |
| | ♦ | FAMILLE PETORIN | | |
| | ♦ | OUVRRARD François | | |

Liste des sépultures sans titre de concession au 06/05/2024 - Cimetière Saint-Michel-le-Cloucq

| EMPLACEMENT / SEPULTURE <small>(Format: N° Cimetière / N° Carré / N° Emplacement)</small> | | DEFUNTS | DATE DE NAISSANCE | DATE DE DECES |
|--|---|--|-------------------|---------------|
| 1 - Carré 5 - 36 | ♦ | FAMILLE BOTTON Guy | | |
| | ♦ | BOTTON Guy René Norbert Denis | 12/11/1924 | 06/06/2016 |
| | ♦ | BOTTON Louise Germaine Juliette née METAY | 08/06/1925 | 20/06/2019 |
| | ♦ | CHARPENTIER Marie Louise Honorine | 02/10/1876 | 12/03/1951 |
| | ♦ | CHIRON Louis François Arsène Auguste | 21/10/1870 | 30/12/1946 |
| 1 - Carré 5 - 37 | ♦ | FAMILLE BOBIN Bernard | | |
| | ♦ | BOBIN Bernard Justin Ernest Henri | 20/07/1903 | 05/12/1951 |
| | ♦ | BOBIN Georgette Yvonne née LAFONTAINE | 10/09/1905 | 1997 |
| 1 - Carré 5 - 39 | ♦ | FAMILLE BOBIN Justin | | |
| | ♦ | BOBIN Marie Louise Philomène née THIBAUD | 25/05/1871 | 29/03/1942 |
| | ♦ | BOBIN Mathurin Jean Joseph Justin | 08/08/1871 | 27/11/1938 |
| 1 - Carré 5 - 41 | ♦ | FAMILLE VINCENT Joseph | | |
| | ♦ | VINCENT Joseph | | |
| 1 - Carré 5 - 42 | ♦ | FAMILLE PERRET Rosalie | | |
| | ♦ | PERRET Rosalie | | |
| 1 - Carré 5 - 43 | ♦ | FAMILLE BERLAND Edmond | | |
| | ♦ | BERLAND Edmond Ernest André | 30/11/1872 | 04/09/1950 |
| | ♦ | BERLAND Eugénie Céline Marie née GUILLEMET | 01/03/1890 | 24/03/1943 |
| 1 - Carré 5 - 46 | ♦ | FAMILLE JEAN VICTOR Jean Baptiste | | |
| | ♦ | JEAN VICTOR Jean Baptiste Marie Philibert | 02/05/1927 | 31/01/1989 |
| | ♦ | JEAN VICTOR Marie Georgette Hélène née BOBIN | 29/03/1936 | 28/03/2019 |
| 1 - Carré 5 - 47 | ♦ | FAMILLE THIBAUD Marie | | |
| | ♦ | THIBAUD Marie | | |
| 1 - Carré 5 - 48 | ♦ | FAMILLE DALLET Jorgette | | |
| | ♦ | DALLEY Jorgette | | |
| 1 - Carré 5 - 50 | ♦ | FAMILLE CHARRON Henri | | |
| | ♦ | CHARRON Auguste | | |
| | ♦ | CHARRON Henri | | |
| | ♦ | CHARRON Julien | | |
| | ♦ | COURTIN Louis | | |
| 1 - Carré 5 - 51 | ♦ | FAMILLE CHARRON | | |
| | ♦ | FAMILLE COURTIN | | |

Liste des sépultures sans titre de concession au 06/05/2024 - Cimetière Saint-Michel-le-Cloucq

| EMPLACEMENT / SEPULTURE <small>(Format: N° Cimetière / N° Carré / N° Emplacement)</small> | | DEFUNTS | DATE DE NAISSANCE | DATE DE DECES |
|--|---|---|-------------------|---------------|
| 1 - Carré 5 - 52 | ♦ | FAMILLE CHARRON | | |
| | ♦ | FAMILLE COURTIN | | |
| | ♦ | AYME Louise | | |
| | ♦ | BOBIN Estelle | | |
| | ♦ | CHARRON Auguste | | |
| | ♦ | COURTIN Louise | | |
| | ♦ | MITARD Française | | |
| 1 - Carré 5 - 53 | ♦ | FAMILLE CHAUVIN | | |
| | ♦ | CHAUVIN Emma | | |
| | ♦ | CHAUVIN Maurice | | |
| 1 - Carré 5 - 55 | ♦ | FAMILLE CHAUVIN Eugène | 09/02/1863 | 12/09/1931 |
| | ♦ | CHAUVIN Eugène Maurice | 04/09/1867 | 18/06/1945 |
| | ♦ | CHAUVIN Marie Augustine Victorine née VIVIER | | |
| 1 - Carré 5 - 56 | ♦ | FAMILLE FORT Pascal | | |
| | ♦ | CHAUVIN Irène Eugénie Ernestine | 30/07/1902 | 08/01/1986 |
| | ♦ | FORT Pascal Louis Marie | 19/01/1900 | 25/12/1955 |
| 1 - Carré 5 - 57 | ♦ | FAMILLE COURTIN Augustine | | |
| | ♦ | FAMILLE VAINÉ Jean-Pierre | | |
| | ♦ | VAINÉ Augustine Alphonsine Yvonne née COURTIN | | |
| | ♦ | VAINÉ Jean-Pierre Honoré Octave | 28/06/1885 | 04/05/1939 |
| 1 - Carré 5 - 61 | ♦ | FAMILLE BOBIN MITARD Française | | |
| | ♦ | MITARD Française née BOBIN | 24/06/1861 | 20/08/1939 |
| 1 - Carré 5 - 66 | ♦ | ? ? | | |
| 1 - Carré 5 - 72 | ♦ | FAMILLE MEGNENT René | | |
| | ♦ | MEGNENT René Gabriel | 19/04/1935 | 20/06/1936 |
| 1 - Carré 5 - 74 | ♦ | FAMILLE METAY Félix | | |
| | ♦ | METAY Augustine Mélina Marie née BARBOT | 30/09/1885 | 25/03/1967 |
| | ♦ | METAY Félix Joseph Jules | 07/10/1882 | 21/03/1945 |
| 1 - Carré 5 - 77 | ♦ | FAMILLE ARCHAMBAUD Abel | | |
| | ♦ | ARCHAMBAUD Abel Louis Edmond | 1893 | 1973 |
| | ♦ | ARCHAMBAUD Marie Louise Alexandrine née GAUCHER | 20/03/1896 | 03/10/1973 |

Liste des sépultures sans titre de concession au 06/05/2024 - Cimetière Saint-Michel-le-Cloucq

| EMPLACEMENT / SEPULTURE <small>(Format: N° Cimetière / N° Carré / N° Emplacement)</small> | | DEFUNTS | DATE DE NAISSANCE | DATE DE DECES |
|--|---|--|-------------------|---------------|
| 1 - Carré 5 - 81 | ♦ | FAMILLE GRELIER Jean | | |
| | ♦ | GOGUET Marie | | |
| | ♦ | GRELIER Jean | | |
| 1 - Carré 5 - 82 | ♦ | FAMILLE FRELAND | | |
| | ♦ | FAMILLE GOGUET Louis | | |
| | ♦ | FAMILLE GOGUET NAULET Eugénie | 14/04/1929 | 15/07/1985 |
| | ♦ | DAIGNEAU Marcel Louis | | |
| | ♦ | GOGUET Eugénie Marie Modeste née NAULET | | |
| | ♦ | GOGUET Louis Armand | 31/12/1877 | 19/01/1941 |
| 1 - Carré 5 - 84 | ♦ | FAMILLE GUILLON François | | |
| | ♦ | GUILLON François Pierre | 21/03/1877 | 06/07/1958 |
| | ♦ | GUILLON Marie-Hélène Henriette née CLERGEAUD | 27/01/1881 | 14/03/1944 |
| 1 - Carré 5 - 85 | ♦ | FAMILLE GUILLON François | | |
| | ♦ | GUILLON François | | |
| | ♦ | GUILLON Hélène Marie Pauline | 17/03/1908 | 07/08/1926 |
| | ♦ | GUILLON Marie Hélène Française | 29/04/1906 | 30/05/1925 |
| | ♦ | GUILLON Philomène Française | 27/12/1880 | 11/03/1904 |
| | ♦ | FAMILLE CHARTIER Anselme | | |
| 1 - Carré 5 - 86 | ♦ | BOURDAU Augustine Madeleine Marie Louise | 1884 | 1962 |
| | ♦ | CHARTIER Anselme Félicien Louis | 15/10/1884 | 1916 |
| | ♦ | CHARTIER François | | |
| | ♦ | POURTAUD Marie | | |
| 1 - Carré 5 - 87 | ♦ | FAMILLE CHARTIER Louis | | |
| | ♦ | CHARTIER Louis | | |
| 1 - Carré 5 - 90 | ♦ | FAMILLE COURTIN Pierre | | |
| | ♦ | COURTIN Pierre Louis Alphonse | 29/11/1877 | 16/01/1952 |
| | ♦ | MEURS Eugénie | 1880 | 1965 |
| 1 - Carré 5 - 91 | ♦ | FAMILLE GRELIER Moïse | | |
| | ♦ | BOUQUET Augustine | | |
| | ♦ | GRELIER Jean Moïse | 31/12/1858 | 29/10/1952 |

Liste des sépultures sans titre de concession au 06/05/2024 - Cimetière Saint-Michel-le-Cloucq

| EMPLACEMENT / SEPULTURE <small>(format: N° Cimetière / N° Carré / N° Emplacement)</small> | | DEFUNTS | DATE DE NAISSANCE | DATE DE DECES |
|--|---|--|-------------------|---------------|
| 1 - Carré 5 - 93 | ♦ | FAMILLE CHABOT Marcel | | |
| | ♦ | CHABOT Daniel Marcel André | 15/10/1931 | 25/12/2012 |
| | ♦ | CHABOT Marcel Louis Arthur | 18/03/1892 | 03/05/1972 |
| | ♦ | COURTIN Yvonne Marthe Eugénie | 29/08/1905 | 24/05/1933 |
| 1 - Carré 5 - 95 | ♦ | FAMILLE COURTIN | | |
| | ♦ | FAMILLE GUILLEMET | | |
| 1 - Carré 5 - 96 | ♦ | COURTIN Aline | | |
| | ♦ | ? ? | | |
| 1 - Carré 5 - 97 | ♦ | FAMILLE CHATELIER Auguste | | |
| | ♦ | CHATELIER Albertine Marie née GILLES | 1892 | 1975 |
| | ♦ | CHATELIER Auguste Henri | 27/09/1888 | 06/04/1968 |
| 1 - Carré 5 - 98 | ♦ | FAMILLE PELLERIN Louis | | |
| | ♦ | PELLERIN Clara Maria Arcène Madeleine née AUBINEAU | 31/10/1898 | 25/08/1979 |
| | ♦ | PELLERIN Louis François Marie Joseph | 09/04/1898 | 20/04/1925 |
| 1 - Carré 5 - 99 | ♦ | FAMILLE BOURDIN Maurice | | |
| | ♦ | BOURDIN Marie Thérèse Louise Clara née PELLERIN | 02/07/1923 | 20/11/1969 |
| | ♦ | BOURDIN Maurice Clément | 09/04/1919 | 20/11/1969 |
| 1 - Carré 5 - 100 | ♦ | FAMILLE AUBINEAU Alexandre | | |
| | ♦ | AUBINEAU Alexandre | | |
| | ♦ | BOUCHER Clémence | | |
| 1 - Carré 5 - 101 | ♦ | FAMILLE DENIS Rosalie | | |
| | ♦ | BOUCHER Rosalie Angélique née DENIS | 17/08/1852 | 18/12/1912 |
| 1 - Carré 5 - 102 | ♦ | FAMILLE BOUCHER Auguste | | |
| | ♦ | BOUCHER Jean Auguste | 16/04/1846 | 02/04/1915 |
| 1 - Carré 6 - 1 | ♦ | FAMILLE CHIRON Marcel | | |
| | ♦ | CHIRON Marcel Eugène Gustave | 02/12/1899 | 18/05/1905 |
| | ♦ | CHIRON Valérie Augustine Rosalie née LUCAS | 01/02/1904 | 13/05/1996 |
| 1 - Carré 6 - 2 | ♦ | FAMILLE CHIRON Marguerite Marcelle Marthe | | |
| | ♦ | CHIRON Marguerite Marcelle Marthe | 16/07/1926 | 27/11/1949 |
| | ♦ | LUCAS Louis Baptiste | 22/04/1875 | 18/04/1952 |
| | ♦ | LUCAS Rosalie Marie Eugénie née VINCENT | 11/11/1875 | |

Liste des sépultures sans titre de concession au 06/05/2024 - Cimetière Saint-Michel-le-Cloucq

| EMPLACEMENT / SEPULTURE <small>(Format : N° Cimetière / N° Carré / N° Emplacement)</small> | | DEFUNTS | | DATE DE NAISSANCE | DATE DE DECES |
|---|---|---|--|-------------------|---------------|
| 1 - Carré 6 - 7 | ♦ | FAMILLE PETE Prudent | | | |
| | ♦ | DRION Aimée Joséphine Angéline | | 30/11/1872 | 22/04/1958 |
| | ♦ | PETE Prudent | | | |
| 1 - Carré 6 - 9 | ♦ | FAMILLE BRONDY Jacques | | | |
| | ♦ | BRONDY Jacques | | | |
| 1 - Carré 6 - 10 | ♦ | FAMILLE BELAUD | | | |
| | ♦ | BELAUD Gustave | | | |
| 1 - Carré 6 - 11 | ♦ | FAMILLE BATIO | | | |
| | ♦ | FAMILLE BRIFFAUD Gaston | | | |
| | ♦ | BATIO Antoine | | 21/04/1866 | 06/09/1948 |
| | ♦ | BATIO Marie Louise née ROUSSEAU | | 06/07/1867 | 28/04/1948 |
| | ♦ | BRIFFAUD Gaston Ferdinand Marie* François | | 30/03/1924 | 05/02/2007 |
| | ♦ | GUITTON Françoise née BRIFFAUD | | 10/10/1860 | 05/08/1951 |
| | ♦ | FAMILLE SAINLAUD Maurice | | | |
| 1 - Carré 6 - 12 | ♦ | SAINLAUD Aurélie Augustine Louise née LUCAS | | 20/10/1905 | 29/10/1991 |
| | ♦ | SAINLAUD Maurice Alcide Ludovic | | 29/10/1905 | 13/10/1983 |
| 1 - Carré 6 - 14 | ♦ | ? ? | | | |
| 1 - Carré 6 - 15 | ♦ | ? ? | | | |
| 1 - Carré 6 - 16 | ♦ | FAMILLE BOTTON | | | |
| | ♦ | FAMILLE SAINLAUD Abel | | | |
| | ♦ | SAINLAUD Abel Florentin Pierre | | 30/03/1904 | |
| | ♦ | SAINLAUD Marcelle née BOTTON | | 25/06/1911 | 26/02/1973 |
| 1 - Carré 6 - 17 | ♦ | FAMILLE BOTTON René | | | |
| | ♦ | BOTTON Marie Louise née BOURDEZEAU | | 10/06/1884 | 19/12/1965 |
| | ♦ | BOTTON René François Julien | | 12/03/1879 | 07/07/1927 |
| 1 - Carré 6 - 18 | ♦ | FAMILLE BAUDOUIN Jean | | | |
| | ♦ | BAUDOUIN Annie Madeleine Jeanne née RAGOT | | 20/04/1944 | 22/03/2020 |
| | ♦ | BAUDOUIN Jean Bernard Emile | | 19/08/1936 | 12/10/2000 |
| | ♦ | BAUDOUIN Véronique Marie-Madeleine | | 24/05/1965 | 24/05/1965 |

Liste des sépultures sans titre de concession au 06/05/2024 - Cimetière Saint-Michel-le-Cloucq

| EMPLACEMENT / SEPULTURE <small>(Format: N° Carré / N° Carré / N° Emplacement)</small> | | DEFUNTS | | DATE DE NAISSANCE | DATE DE DECES |
|--|---|---|--|-------------------|---------------|
| 1 - Carré 6 - 18.01 | ♦ | FAMILLE RAGOT Auguste | | | |
| | ♦ | FAMILLE RAGOT GUILLEMET Madeleine | | 01/03/1914 | 27/03/2005 |
| | ♦ | RAGOT Auguste Ernest | | 29/07/1920 | 17/06/2010 |
| | ♦ | RAGOT Madeleine Germaine Marie née GUILLEMET | | | |
| 1 - Carré 6 - 19 | ♦ | FAMILLE ROY Auguste | | | |
| | ♦ | POUPONNEAU Jeanne | | | |
| | ♦ | ROY Auguste | | | |
| 1 - Carré 6 - 20 | ♦ | FAMILLE LARGETEAU Henri | | | |
| | ♦ | LARGETEAU Henri Maurice Ferdinand Auguste | | 13/04/1904 | 23/04/1974 |
| | ♦ | LARGETEAU Marie Henriette Louise née BONENFANT | | 04/09/1904 | 27/05/1979 |
| | ♦ | FAMILLE CHIRON Francis | | | |
| 1 - Carré 6 - 21 | ♦ | CHIRON Francis Jean Firmin | | 05/08/1930 | 30/04/2013 |
| | ♦ | CHIRON Madeleine Marcelle Gabrielle Henriette née LARGETEAU | | 08/06/1930 | 07/04/1991 |
| | ♦ | FAMILLE MITTARD Jean | | | |
| 1 - Carré 6 - 23 | ♦ | MITTARD Jean | | 13/06/1868 | 25/06/1943 |
| | ♦ | MITTARD Madeleine Marie Augustine née MOREAU | | 16/07/1871 | 06/02/1956 |
| 1 - Carré 6 - 24 | ♦ | FAMILLE MOREAU Auguste | | 12/06/1863 | 23/09/1937 |
| | ♦ | MOREAU Louis Jean Auguste | | | |
| 1 - Carré 6 - 26 | ♦ | FAMILLE BONENFANT Louis | | | |
| | ♦ | BONENFANT Marie-Louise née POURTAUD | | | |
| | ♦ | BONENFANT Pierre Henri Louis Théophile | | 02/09/1874 | 01/07/1957 |
| | ♦ | FAMILLE LARGETEAU Augustin | | | |
| 1 - Carré 6 - 27 | ♦ | LARGETEAU Augustin François | | 09/08/1865 | 02/06/1948 |
| | ♦ | VEROON Ernestine Séraphie | | | |
| | ♦ | FAMILLE DENIS Louis | | | |
| 1 - Carré 6 - 28 | ♦ | DENIS Louis Mathurin | | | |
| | ♦ | FAMILLE METAY Rosalie | | | |
| 1 - Carré 6 - 29 | ♦ | METAY Rosalie | | | |
| | ♦ | FAMILLE MOREAU Marie | | | |
| 1 - Carré 6 - 32 | ♦ | MOREAU Marie Françoise Joséphine | | 17/09/1863 | 12/06/1955 |
| | ♦ | FAMILLE GIBAUD Joséphine | | | |
| 1 - Carré 6 - 35 | ♦ | GIBAUD Joséphine | | | |
| | ♦ | | | | |

Liste des sépultures sans titre de concession au 06/05/2024 - Cimetière Saint-Michel-le-Cloucq

| EMPLACEMENT / SEPULTURE <small>(Format: N° Cimetière / N° Carré / N° Emplacement)</small> | | DEFUNTS | | DATE DE NAISSANCE | DATE DE DECES |
|--|---|---|--|-------------------|---------------|
| 1 - Carré 6 - 37 | ♦ | FAMILLE TALINAUD Robert | | | |
| | ♦ | TALINAUD Clarisse Antoinette Marceline née COSSET | | 11/05/1901 | 09/05/1985 |
| | ♦ | TALINAUD Robert Gaspard Maxime Louis | | 06/11/1903 | 10/05/1963 |
| 1 - Carré 6 - 38 | ♦ | FAMILLE VINCENT | | | |
| | ♦ | DENIS Marie Léontine | | 13/05/1873 | 29/03/1930 |
| | ♦ | VINCENT Firmin Pierre Maximilien | | | 29/03/1956 |
| | ♦ | VINCENT Léon | | | |
| 1 - Carré 6 - 39 | ♦ | FAMILLE VINCENT Marie | | | |
| | ♦ | GRAYON Marie Augustine née VINCENT | | 27/07/1883 | 17/06/1930 |
| 1 - Carré 6 - 40 | ♦ | FAMILLE GRAYON Alphonse | | | |
| | ♦ | GRAYON Alphonse Pierre Auguste | | | 07/1936 |
| 1 - Carré 6 - 41 | ♦ | FAMILLE BOUCHER André | | | |
| | ♦ | BOUCHER André | | | |
| 1 - Carré 6 - 42 | ♦ | FAMILLE MERCIER Françoise | | | |
| | ♦ | MERCIER Françoise | | | |
| 1 - Carré 6 - 43 | ♦ | FAMILLE GRAYON Alphonsine | | | |
| | ♦ | GRAYON Marie Augustine Alphonsine Adeline | | 24/09/1878 | 06/01/1941 |
| 1 - Carré 6 - 44 | ♦ | FAMILLE TEXIER Louis | | | |
| | ♦ | TEXIER Cyprien Louis | | 13/01/1865 | 23/11/1929 |
| | ♦ | TEXIER Marie Rose née COSSET | | 13/07/1876 | 20/09/1919 |
| | ♦ | TEXIER Maurice Jules Louis | | 27/06/1901 | 25/08/1915 |
| 1 - Carré 6 - 45 | ♦ | FAMILLE GUILLON Maurice | | | |
| | ♦ | COSSET Claire Félicia Régine Renée | | 16/03/1902 | 29/01/1948 |
| | ♦ | GUILLON Maurice Félicien Pierre | | 16/04/1904 | 02/03/1970 |
| 1 - Carré 6 - 46 | ♦ | FAMILLE GUILLON Léon | | | |
| | ♦ | GUILLON Marie Louise née PELLERIN | | 21/09/1874 | 24/06/1932 |
| | ♦ | GUILLON Pierre | | 07/03/1872 | |
| | ♦ | GUILLON * Léon Roger Pierre Marie | | 06/12/1933 | 24/06/2013 |
| | ♦ | PELLERIN Louis | | 30/05/1850 | 06/04/1909 |
| 1 - Carré 6 - 47 | ♦ | FAMILLE BOUILLAUD Auguste | | | |
| | ♦ | AYRAUD Marie Louise Augustine | | 18/01/1874 | 24/04/1928 |
| | ♦ | BOUILLAUD Auguste Julien | | 18/01/1874 | 20/04/1929 |

Liste des sépultures sans titre de concession au 06/05/2024 - Cimetière Saint-Michel-le-Cloucq

| EMPLACEMENT / SEPULTURE <small>(format: N° Cimetière / N° Carré / N° Emplacement)</small> | | DEFUNTS | | DATE DE NAISSANCE | DATE DE DECES |
|--|--|--|--|-------------------|---------------|
| 1 - Carré 6 - 48 | | ♦ FAMILLE BOUILLAUD Maryvonne | | 10/08/1950 | 16/09/1972 |
| 1 - Carré 6 - 49 | | ♦ METAY Maryvonne Juliette Laurence née BOUILLAUD | | | |
| | | ♦ FAMILLE BOUILLAUD Léon | | 21/02/1920 | 1962 |
| 1 - Carré 6 - 50 | | ♦ BOUILLAUD Léon Louis | | 28/11/1904 | 13/09/1952 |
| | | ♦ BOUILLAUD Yvonne Eugénie Louise née MOREAU | | | |
| | | ♦ FAMILLE BOUILLAUD Léon | | | |
| 1 - Carré 6 - 54 | | ♦ BOUILLAUD Léon Eugène Auguste Ferdinand | | 21/09/1924 | 25/01/1982 |
| | | ♦ PARLANGEAU Marie-Madeleine Ernestine Eugénie Catherine née BOUILLAUD | | 06/11/1927 | 31/12/2017 |
| 1 - Carré 6 - 58 | | ♦ FAMILLE SACRE Marie | | | |
| | | ♦ SACRE Marie | | | |
| 1 - Carré 6 - 59 | | ♦ FAMILLE CHARON Valentin | | | |
| | | ♦ CHARON Valentin | | | |
| 1 - Carré 6 - 60 | | ♦ FAMILLE CHARRON Auguste Louis Valentin | | | |
| | | ♦ FAMILLE ROY Georgette Marie Hélène | | | |
| | | ♦ CHARRON Auguste Louis Valentin | | 29/07/1885 | 30/03/1943 |
| | | ♦ CHARRON Georgette Marie Hélène née ROY | | 17/10/1889 | 05/01/1978 |
| | | ♦ KIENE Georges Eugène | | 20/05/1922 | 08/06/2006 |
| 1 - Carré 6 - 61 | | ♦ KIENE Madeleine Louise Hélène née CHARRON | | 21/09/1913 | 20/04/2013 |
| | | ♦ FAMILLE CHARON Auguste | | | |
| 1 - Carré 6 - 62 | | ♦ CHARON Hélène Louise | | 23/04/1919 | 20/08/1919 |
| | | ♦ FAMILLE ROY Eugène | | | |
| 1 - Carré 6 - 63 | | ♦ BOTTON Marie Louise Rosalie | | 23/01/1865 | 01/08/1952 |
| | | ♦ ROY Joseph Eugène Louis | | 01/06/1859 | 11/10/1939 |
| 1 - Carré 6 - 62 | | ♦ FAMILLE FAUCONNIER Théodore | | | |
| | | ♦ FAUCONNIER Théodore | | 26/11/1854 | 14/03/1930 |
| | | ♦ ROY Marie Constance Justine | | 03/07/1855 | |
| 1 - Carré 6 - 63 | | ♦ FAMILLE ROUET Marcel | | | |
| | | ♦ ROUET Marcel Georges Maurice | | 06/12/1914 | 04/01/1939 |
| | | ♦ ROUET Marie Louise Augustine née GUILLON | | 26/08/1890 | 18/09/1960 |

Liste des sépultures sans titre de concession au 06/05/2024 - Cimetière Saint-Michel-le-Cloucq

| EMPLACEMENT / SEPULTURE (Format : N° Cimetièrre / N° Carré / N° Emplacement) | | DEFUNTS | | DATE DE NAISSANCE | DATE DE DECES |
|---|--|---------|--|-------------------|---------------|
| 1 - Carré 6 - 65 | ♦ FAMILLE BOTTON Julien | | | 09/04/1885 | 06/07/1969 |
| | ♦ BOTTON Alphonsine Marie Céline née GUILLON | | | 25/12/1876 | 12/07/1949 |
| | ♦ BOTTON François Julien | | | 28/09/1845 | 12/12/1907 |
| | ♦ BOTTON Rosalie née FAUCONNIER | | | | |
| 1 - Carré 6 - 67 | ♦ FAMILLE BOTTON Jean | | | | |
| | ♦ BOTTON Jean | | | | |
| 1 - Carré 7 - 1 | ♦ FAMILLE GRIMAUD Clément | | | | |
| | ♦ GRIMAUD Clément | | | | |
| 1 - Carré 7 - 2 | ♦ FAMILLE GIRARD Marguerite | | | | |
| | ♦ GIRARD Marguerite Louise Julienne | | | 15/06/1906 | 02/12/1996 |
| 1 - Carré 7 - 4 | ♦ FAMILLE GIRARD François | | | | |
| | ♦ GIRARD Marie Henriette née GUILLON | | | 19/09/1874 | 04/03/1960 |
| | ♦ GIRARD Xavier Julienfrançois | | | 01/12/1874 | 08/02/1922 |
| 1 - Carré 7 - 5 | ♦ FAMILLE COURTIN Pierre | | | | |
| | ♦ COURTIN Marie Louise Eugénie Octavie née PEQUIN | | | 30/08/1877 | 17/10/1958 |
| | ♦ COURTIN Pierre Constant Louis | | | 1874 | 1916 |
| 1 - Carré 7 - 6 | ♦ FAMILLE COURTIN Marie | | | | |
| | ♦ FAMILLE SUIRE Pierre | | | | |
| | ♦ SUIRE Marie Octavie Alvina née COURTIN | | | 06/07/1904 | 09/04/1994 |
| | ♦ SUIRE Pierre Alcide | | | 03/07/1900 | 02/02/1980 |
| 1 - Carré 7 - 7 | ♦ FAMILLE PENNOTEAU Marie | | | | |
| | ♦ PENNOTEAU Marie | | | | |
| 1 - Carré 7 - 8 | ♦ FAMILLE MOREAU | | | | |
| | ♦ MOREAU Marie Louise | | | | |
| 1 - Carré 7 - 9 | ♦ FAMILLE RENOUE Clément | | | | |
| | ♦ RENOUE Clément Eugène Auguste | | | 29/08/1908 | 20/09/1977 |
| 1 - Carré 7 - 10 | ♦ FAMILLE RENOUE Clémence | | | | |
| | ♦ RENOUE Clémence née GIBAUD | | | 21/01/1881 | 06/07/1970 |
| 1 - Carré 7 - 11 | ♦ FAMILLE RENOUE Léon | | | | |
| | ♦ RENOUE Léon Joseph | | | 14/04/1873 | 27/12/1937 |
| | ♦ RENOUE Léon Louis Marie Clément | | | 11/06/1905 | 22/02/1939 |
| | ♦ RENOUE Marie Clémence Léontine Henriette Joséphine | | | 18/02/1918 | 19/12/1937 |

Liste des sépultures sans titre de concession au 06/05/2024 - Cimetière Saint-Michel-le-Cloucq

| EMPLACEMENT / SÉPULTURE (Format: N° Cimetières / N° Carré / N° Emplacement) | | DEFUNTS | DATE DE NAISSANCE | DATE DE DECES |
|--|---|---|-------------------|---------------|
| 1 - Carré 7 - 15 | ♦ | FAMILLE POTHIER Jean Baptiste | | |
| | ♦ | COSSET Marie Louise | 03/05/1875 | 21/02/1926 |
| | ♦ | MORAUD Marie | | |
| | ♦ | POTHIER Jean Baptiste | 11/06/1872 | 14/12/1931 |
| 1 - Carré 7 - 16 | ♦ | FAMILLE MOREAU Louis | | |
| | ♦ | MOREAU Louis | | |
| 1 - Carré 7 - 17 | ♦ | FAMILLE SAGOT Gérard | | |
| | ♦ | SAGOT Gérard Bernard Jean-Claude | 12/08/1953 | 05/04/1995 |
| 1 - Carré 7 - 18 | ♦ | FAMILLE SAGOT Maurice | | |
| | ♦ | SAGOT Denise Madeleine Jeanne née MATHE | 04/08/1926 | 05/09/2017 |
| | ♦ | SAGOT Maurice | 17/07/1924 | 18/05/1992 |
| 1 - Carré 7 - 19 | ♦ | FAMILLE SAGOT Auguste | | |
| | ♦ | SAGOT Angéline née LORIOU | 19/06/1886 | 18/04/1965 |
| | ♦ | SAGOT Auguste | 26/06/1886 | 14/11/1965 |
| 1 - Carré 7 - 21 | ♦ | FAMILLE POUVREAU Marie | | |
| | ♦ | MOTTARD Louis | | |
| | ♦ | POUVREAU Marie | | |
| 1 - Carré 7 - 25 | ♦ | MERCIER Emilienne Marie Louise Valentine née AIME | 26/08/1890 | 19/02/1960 |
| | ♦ | MERCIER Léon Ambroise Eugène Barthélémy | 07/12/1881 | 21/07/1953 |
| 1 - Carré 7 - 26 | ♦ | FAMILLE MERCIER Eugène | | |
| | ♦ | MERCIER Eugène Louis François | 05/12/1843 | 24/12/1912 |
| | ♦ | MERCIER Jeanne Marie Françoise née PENNOTEAU | 14/07/1847 | 21/05/1932 |
| 1 - Carré 7 - 27.01 | ♦ | FAMILLE ? | | |
| 1 - Carré 7 - 28 | ♦ | FAMILLE BUSSON Marie | | |
| | ♦ | BUSSON Marie | | 24/11/1879 |
| 1 - Carré 7 - 29 | ♦ | FAMILLE LOISEAU Modeste | | |
| | ♦ | LOISEAU Modeste | | |
| 1 - Carré 7 - 30 | ♦ | FAMILLE BUSSON François | | |
| | ♦ | BUSSON François | | |
| 1 - Carré 7 - 31 | ♦ | FAMILLE MARET Louise | | |
| | ♦ | MARET Louise | | |

Liste des sépultures sans titre de concession au 06/05/2024 - Cimetière Saint-Michel-le-Cloucq

| EMPLACEMENT / SEPULTURE <small>(Format: N° Cimetière / N° Carré / N° Emplacement)</small> | | DEFUNTS | DATE DE NAISSANCE | DATE DE DECES |
|--|--|---|--|--|
| 1 - Carré 7 - 32 | | ♦ FAMILLE BOUTET Ernestine ♦ BOUTET Ernestine | | |
| 1 - Carré 7 - 33 | | ♦ FAMILLE MALVAUD Pierre ♦ MALVAUD Pierre | | |
| 1 - Carré 7 - 35 | | ♦ FAMILLE NAUDON Jean ♦ NAUDON Jean ♦ NAUDON Louise née GRAYON ♦ NAUDON René | | |
| 1 - Carré 7 - 37 | | ♦ FAMILLE POTIER Louis ♦ BAUBRIAUD Auguste ♦ CHAMARE Camille Jeanne Alice Eugénie née POTIER ♦ ETIE Marie ♦ POTIER Louis Léon | 21/04/1886 22/04/1898 1918 17/08/1893 | 24/03/1912 26/06/1979 2015 09/02/1969 |
| 1 - Carré 7 - 42 | | ♦ ? ? | | |
| 1 - Carré 7 - 47 | | ♦ FAMILLE MERCIER François ♦ LORIOU Marie Louise Henriette ♦ MERCIER François Jules Octave | 16/10/1881 19/11/1880 | 21/06/1970 03/10/1959 |
| 1 - Carré 7 - 48 | | ♦ FAUCHE Marie Louise ♦ FAUCHER Jean ♦ GANTIE Marie | | |
| 1 - Carré 7 - 51 | | ♦ FAMILLE GUITTON Antoine ♦ GIRAUD Yvette ♦ GUITTON Anais (Françoise) née BRIFFAUD ♦ GUITTON Antoine Théodore (Adolphe) | 10/10/1860 04/11/1852 | 05/08/1951 10/03/1905 |
| 1 - Carré 7 - 52 | | ♦ FAMILLE GUITTON Marie ♦ GUITTON Marie | | |
| 1 - Carré 7 - 54 | | ♦ COSSET Eugénie | | |
| 1 - Carré 7 - 55 | | ♦ FAMILLE GIBEAUD Gaston ♦ AUMAND Léa Ernestine Germaine ♦ GIBEAUD Gaston Maxime Eugène | 06/03/1919 12/09/1911 | 06/07/2001 11/04/1999 |

Liste des sépultures sans titre de concession au 06/05/2024 - Cimetière Saint-Michel-le-Cloucq

| EMPLACEMENT / SEPULTURE <small>(format: N° Cimetière / N° Carré / N° Emplacement)</small> | | DEFUNTS | | DATE DE NAISSANCE | DATE DE DECES |
|--|---|--|--|-------------------|---------------|
| 1 - Carré 7 - 58 | ♦ | FAMILLE BOUILLAUD Eugène | | | |
| | ♦ | BOUILLAUD Marceline Marie Rosalie née RIBREAUD | | 05/12/1884 | 03/11/1956 |
| | ♦ | BOUILLAUD Raoul Louis Eugène | | 13/04/1883 | 23/10/1959 |
| 1 - Carré 7 - 59 | ♦ | FAMILLE THOUARD Octave | | | |
| | ♦ | THOUARD Berthe Marie Marceline née BOUILLAUD | | 1910 | 1980 |
| | ♦ | THOUARD Ernest Octave Léonce | | 07/04/1909 | 16/02/1967 |
| 1 - Carré 7 - 60 | ♦ | FAMILLE BOUILLAUD René | | | |
| | ♦ | BOUILLAUD Didier René* Simon | | 04/05/1955 | 25/11/2019 |
| | ♦ | BOUILLAUD René | | | |
| | ♦ | BOUILLAUD Simone née JULES | | | |
| 1 - Carré 7 - 62 | ♦ | MERCIER Adrien | | | |
| 1 - Carré 7 - 63 | ♦ | MAZEAU Gérard | | | |
| 1 - Carré 7 - 64 | ♦ | FAMILLE MOREAU Jean | | | |
| | ♦ | BOBIN Adèle | | | |
| | ♦ | MOREAU Angèle | | 1878 | 1956 |
| | ♦ | MOREAU Jean | | | |
| | ♦ | MOREAU Jean | | | 26/02/1937 |
| 1 - Carré 7 - 65 | ♦ | FAMILLE GENDET Gaston | | | |
| | ♦ | GENDET Gaston | | 1890 | 1963 |
| | ♦ | GENDET Michel | | 1928 | 1995 |
| | ♦ | GENDET Paquerette | | 1904 | 1951 |
| 1 - Carré 7 - 66 | ♦ | GENDET Honorine | | | |
| 1 - Carré 7 - 67 | ♦ | GOULDARD Jean | | | |
| 1 - Carré 7 - 68 | ♦ | MITARD Jacques | | | |
| 1 - Carré 7 - 69 | ♦ | MITARD Marie | | | |
| 1 - Carré 7 - 70 | ♦ | GENDET Honoré | | | |
| 1 - Carré 7 - 72 | ♦ | FAMILLE DALLET Louis | | | |
| 1 - Carré 7 - 73 | ♦ | MOREAU Pierre | | | |
| | ♦ | VINCENT François | | | |

Liste des sépultures sans titre de concession au 06/05/2024 - Cimetière Saint-Michel-le-Cloucq

| EMPLACEMENT / SEPULTURE <small>(Format : N° Cimetière / N° Carré / N° Emplacement)</small> | | DEFUNTS | | DATE DE NAISSANCE | DATE DE DECES |
|---|---|---------|--|-------------------|---------------|
| 1 - Carré 8 - 1 | ♦ FAMILLE MOTARD Georges | | | 20/02/1885 | 1981 |
| | ♦ BENETREAU Marie Ernestine Henriette | | | 28/07/1849 | 25/06/1907 |
| | ♦ MOTARD Alexandre | | | 23/02/1881 | 20/03/1952 |
| | ♦ MOTARD Alexandre Ernestgeorges | | | | |
| 1 - Carré 8 - 17 | ♦ FAMILLE BLUTEAU | | | | |
| | ♦ FAMILLE MACOUIN | | | | |
| 1 - Carré 8 - 20 | ♦ FAMILLE ROBUCHON Nicolas | | | | 17/08/1993 |
| | ♦ ROBUCHON Nicolas | | | | |
| 1 - Carré 8 - 21 | ♦ FAMILLE BOUCHET Raymonde | | | | |
| | ♦ BOUCHET Raymonde Denise Augustine | | | 28/02/1920 | 27/09/1970 |
| 1 - Carré 8 - 22 | ♦ FAMILLE BOUCHET Roger | | | | |
| | ♦ BOUCHET Roger | | | 1904 | 1967 |
| 1 - Carré 8 - 23 | ♦ FAMILLE BOUCHET Adrien | | | | |
| | ♦ BOTTON Florence Augustine | | | 18/10/1884 | 01/01/1962 |
| | ♦ BOUCHET Adrien François Alexis | | | 18/02/1878 | 21/02/1958 |
| | ♦ FAMILLE AUDEBRAND Marcel | | | | |
| 1 - Carré 8 - 25 | ♦ AUDEBRAND Marcel | | | 04/11/1919 | 21/02/1972 |
| | ♦ FAMILLE MATHE Honoré | | | | |
| 1 - Carré 8 - 28 | ♦ MATHE Honoré Jacques Louis | | | 10/11/1852 | 23/07/1920 |
| | ♦ FAMILLE MATHE Eugène | | | | |
| 1 - Carré 8 - 30 | ♦ MATHE Eugène Emile Honoré | | | 25/01/1901 | 12/05/1954 |
| | ♦ PROTEAU Marie Marguerite Hélène | | | 01/05/1904 | 16/11/2001 |
| | ♦ FAMILLE COIRIER Auguste | | | | |
| 1 - Carré 8 - 33 | ♦ COIRIER Eugénie Césarine née MIGNER | | | 13/10/1861 | 17/10/1920 |
| | ♦ COIRIER Pierre Auguste | | | 06/01/1864 | |
| | ♦ FAMILLE CHIRON Léon | | | | |
| 1 - Carré 8 - 34 | ♦ CHIRON Auguste Léon Joseph | | | 23/02/1878 | 30/08/1951 |
| | ♦ CHIRON Zélia Eugénie Augustine Louise Magdeleine née JOURDAIN | | | 12/02/1882 | 09/12/1926 |
| | ♦ FAMILLE CHIRON Joseph | | | | |
| 1 - Carré 8 - 36 | ♦ CHIRON Joseph | | | 09/07/1840 | 09/03/1904 |

Liste des sépultures sans titre de concession au 06/05/2024 - Cimetière Saint-Michel-le-Cloucq

| EMPLACEMENT / SEPULTURE <small>(format : N° Cimetière / N° Carré / N° Emplacement)</small> | | DEFUNTS | | DATE DE NAISSANCE | DATE DE DECES |
|---|---|--|--|-------------------|---------------|
| 1 - Carré 8 - 37 | ♦ | FAMILLE OLIVIER Frédéric | | 01/08/1879 | 11/04/1956 |
| | ♦ | OLIVIER Frédéric Henri | | 16/06/1883 | 28/07/1944 |
| | ♦ | OLIVIER Marie Eugénie Alphonsine née MERCIER | | | |
| 1 - Carré 8 - 40 | ♦ | FAMILLE BELLARD Henri | | 28/10/1878 | 27/12/1933 |
| | ♦ | BELLARD Louis Henri Augustin | | 23/02/1885 | 20/04/1972 |
| | ♦ | BELLARD Marie Anna Valentine née VINCENT | | | |
| 1 - Carré 8 - 43 | ♦ | FAMILLE GENDET | | | |
| | ♦ | BOTTON Jacque née GENDET | | 13/09/1897 | 15/04/1928 |
| | ♦ | BOTTON Jean François | | 17/02/1863 | 11/03/1920 |
| | ♦ | GENDET Louise | | | |
| 1 - Carré 8 - 44 | ♦ | FAMILLE ALLIGNE Léon | | | |
| | ♦ | ALLIGNE Léon Jean Augustin | | 28/06/1863 | 12/10/1927 |
| | ♦ | ALLIGNE Marie Louise née LEGERON | | 22/07/1875 | 28/03/1955 |
| | ♦ | GUILLON Edéa Marceline Marie Augustine née ALLIGNE | | 09/12/1899 | 21/11/1964 |
| | ♦ | GUILLON Eugène François | | 03/07/1893 | 23/02/1964 |
| 1 - Carré 8 - 46 | ♦ | FAMILLE FAUCONNIER Vincent | | | |
| 1 - Carré 9 - 1 | ♦ | FAUCONNIER Vincent | | | |
| 1 - Carré 9 - 1 | ♦ | ? ? | | | |
| 1 - Carré 9 - 2 | ♦ | FAMILLE TRAVERT Baptiste | | | |
| | ♦ | TRAVERT Baptiste | | | 05/07/1914 |
| 1 - Carré 9 - 3 | ♦ | FAMILLE COIRIER Ernest | | | |
| | ♦ | COIRIER Ernest Clément Auguste | | 14/03/1886 | 17/10/1941 |
| | ♦ | MALLET Eugène | | 16/06/1875 | 16/08/1944 |
| 1 - Carré 9 - 5 | ♦ | FAMILLE MORISSET Jean | | | |
| | ♦ | MORISSET Jean-Baptiste Michel | | 28/09/1862 | 15/08/1939 |
| | ♦ | MORISSET Jules Auguste Jeanhonoré | | 26/08/1886 | 02/04/1958 |
| | ♦ | MORISSET Juliette Germaine Louise Sydonie | | 26/11/1889 | 30/11/1973 |
| | ♦ | MORISSET Sidonie Marie Léontine née BONNET | | 29/01/1864 | 30/05/1938 |
| 1 - Carré 9 - 6 | ♦ | FAMILLE NAUDON Alexandre | | | |
| | ♦ | NAUDON Alexandre Jean | | 18/07/1843 | 26/08/1905 |
| | ♦ | NAUDON Marie Clémentine Christine | | 22/02/1843 | 1920 |
| 1 - Carré 9 - 7 | ♦ | FAMILLE BOUCHER | | | |

Liste des sépultures sans titre de concession au 06/05/2024 - Cimetière Saint-Michel-le-Cloucq

| EMPLACEMENT / SEPULTURE <small>(Format: N° Cimetière / N° Carré / N° Emplacement)</small> | | DEFUNTS | | DATE DE NAISSANCE | DATE DE DECES |
|--|---|---------|--|-------------------|--------------------|
| 1 - Carré 9 - 8 | ♦ FAMILLE CHARBONNEAU Maurice | | | 10/04/1923 | 06/02/1993 |
| | ♦ CHARBONNEAU Maurice Raoul Auguste | | | | |
| 1 - Carré 9 - 9 | ♦ FAMILLE GAILLARD Maurice | | | 22/09/1908 | 07/01/1993 |
| | ♦ GAILLARD Maurice Alphonse Eugène | | | 13/04/1914 | 19/07/2010 |
| 1 - Carré 9 - 13 | ♦ FAMILLE GUERIN | | | | |
| | ♦ FAMILLE MACOUIN CHIRON Hélène | | | 23/12/1885 | 25/07/1915 |
| 1 - Carré 9 - 18 | ♦ FAMILLE MACOUIN François | | | 04/09/1892 | 07/08/1945 |
| | ♦ MACOUIN François | | | | |
| 1 - Carré 9 - 19 | ♦ MACOUIN Hélène née CHIRON | | | | |
| | ♦ FAMILLE JOUSSELIN | | | | |
| 1 - Carré 9 - 21 | ♦ JOUSSELIN ? | | | | |
| | ♦ FAMILLE GOURAUD Armand | | | 17/02/1894 | 08/04/1945 1989 |
| 1 - Carré 9 - 22 | ♦ GOURAUD Armand Joseph Emile | | | | |
| | ♦ GOURAUD Florentine Célestine Marie née MARCHAND | | | | |
| 1 - Carré 9 - 26 | ♦ FAMILLE THIBAUD Pierre | | | 04/11/1845 | 10/09/1915 |
| | ♦ GUYONNET Rosalie Marie Victorine | | | 01/06/1839 | 29/07/1904 |
| 1 - Carré 9 - 27 | ♦ THIBAUD Jean Pierre | | | | |
| | ♦ FAMILLE FAUCONNIER | | | 19/04/1902 | 01/07/1961 |
| 1 - Carré 9 - 28 | ♦ FAMILLE MOREAU | | | 28/03/1898 | 22/01/1935 |
| | ♦ FAUCONNIER Eglantine Mathilde Juliette | | | | |
| 1 - Carré 9 - 28 | ♦ FAUCONNIER Renée Anne Sophie | | | | |
| | ♦ FAMILLE MACOUIN Onésime | | | 1858 | 04/04/1902 |
| 1 - Carré 9 - 28 | ♦ MACOUIN Mélanie née TALLENEAU | | | 12/04/1853 | 02/02/1905 |
| | ♦ MACOUIN Onésime Valentin Joseph | | | | |
| 1 - Carré 9 - 28 | ♦ FAMILLE GODELAIN DOUILLARD Emilienne | | | | |
| | ♦ FAMILLE GODELAIN Xavier | | | | |
| 1 - Carré 9 - 28 | ♦ GODELAIN Emilienne née DOUILLARD | | | 31/05/1910 | 04/07/1938 |
| | ♦ GODELAIN Xavier | | | | |
| 1 - Carré 9 - 28 | ♦ FAMILLE BOBIN Louis | | | 06/01/1911 | 03/10/1997 |
| | ♦ BOBIN Louis Jean Auguste | | | 22/08/1912 | 16/06/1991 |
| ♦ BOBIN Yvonne Denise Adrienne née BOUCHET | | | | | |

Liste des sépultures sans titre de concession au 06/05/2024 - Cimetière Saint-Michel-le-Cloucq

| EMPLACEMENT / SEPULTURE <small>(Format : N° Cimetière / N° Carré / N° Emplacement)</small> | | DEFUNTS | | DATE DE NAISSANCE | DATE DE DECES |
|---|--|---|--|-------------------|---------------|
| 1 - Carré 9 - 29 | | ♦ FAMILLE CHANDONNIER | | | |
| | | ♦ GARON Hélène née COIRIER | | | |
| 1 - Carré 9 - 32 | | ♦ FAMILLE POURTAUD Félicien | | 30/10/1876 | 18/05/1968 |
| | | ♦ POURTAUD Félicien Jean Pierre Michel | | 19/02/1882 | 13/03/1953 |
| 1 - Carré 9 - 33 | | ♦ POURTAUD Françoise Joséphine née MOREAU | | | |
| | | ♦ FAMILLE COURJAUD Norbert | | | |
| | | ♦ COURJAUD Norbert Martial Valentin | | 23/02/1908 | 20/08/1985 |
| | | ♦ COURJAUD Régine Jeanne Marie Augustine née POURTAUD | | 24/08/1911 | 27/04/2003 |
| 1 - Carré 9 - 34 | | ♦ FAMILLE RAVARD Jean | | | |
| | | ♦ BOTTON Madeleine | | | |
| | | ♦ POURTAUD Jean Baptiste | | 26/06/1885 | 18/03/1961 |
| | | ♦ RAVARD Jean | | 1933 | |
| | | ♦ RAVARD Patrick Daniel Michel | | 06/07/1957 | 05/04/2013 |
| | | ♦ RAVARD Yolande née COURJAUD | | 1933 | 2021 |
| 1 - Carré 9 - 37 | | ♦ FAMILLE GUILLON Roger | | | |
| | | ♦ GUILLON Maria Mélanie Clémentine Léontine née COIRIER | | 21/07/1903 | 13/11/1975 |
| | | ♦ GUILLON Roger Louis François | | 05/09/1899 | 07/04/1976 |
| 1 - Carré 9 - 38 | | ♦ FAMILLE COIRIER Léon | | | |
| | | ♦ COIRIER Léon | | | |
| 1 - Carré 9 - 39 | | ♦ FAMILLE COIRIER Léon | | | |
| | | ♦ COIRIER Léon Victor Benjamin | | 18/10/1869 | 08/07/1936 |
| 1 - Carré 9 - 45 | | ♦ COIRIER Maria Mélanie Valentine née BERLAND | | 31/05/1866 | 17/03/1940 |
| | | ♦ FAMILLE MERCIER Julie | | | |
| 1 - Carré 9 - 47 | | ♦ FAMILLE REAUD Frédéric | | | |
| | | ♦ FAMILLE MERCIER Pierre | | | |
| | | ♦ MERCIER Pierre | | 1828 | 01/02/1878 |
| | | ♦ MERCIER Thérèse née CHARPENTIER | | 17/07/1831 | 30/10/1923 |
| 1 - Carré 9 - 48 | | ♦ POUVREAU Augustine née MERCIER | | 20/01/1868 | 21/04/1956 |
| | | ♦ FAMILLE MERCIER Marie | | | |
| | | ♦ COIRIER Marie Louise Pauline née MERCIER | | 23/01/1857 | 26/02/1922 |

Liste des sépultures sans titre de concession au 06/05/2024 - Cimetière Saint-Michel-le-Cloucq

| EMPLACEMENT / SEPULTURE <small>(Format : N° Cimetière / N° Carré / N° Emplacement)</small> | | DEFUNTS | | DATE DE NAISSANCE | DATE DE DECES |
|---|---|---------|--|-------------------|---------------|
| 1 - Carré 9 - 50 | ♦ FAMILLE DAGUZE Victor | | | | |
| | ♦ DAGUZE Marie Florestine née BOBIN | | | 27/03/1883 | 12/04/1971 |
| | ♦ DAGUZE Victor François | | | 12/04/1885 | 21/03/1966 |
| 1 - Carré 9 - 52 | ♦ FAMILLE REAUD Louis | | | | |
| | ♦ MERCIER Eugénie Marie Julienne | | | 17/11/1892 | 15/02/1963 |
| | ♦ REAUD Louis Marie Joseph | | | 29/06/1892 | 13/05/1981 |
| 1 - Carré 9 - 53 | ♦ FAMILLE DENIS | | | | |
| | ♦ DENIS Baptiste | | | | |
| 1 - Carré 9 - 54 | ♦ FAMILLE GIBAUD Pierre | | | | |
| | ♦ GIBAUD Georgette Marie Louise Solange née SUIRE | | | 02/09/1887 | 10/06/1980 |
| | ♦ GIBAUD Pierre Louis Jules | | | 14/02/1883 | 25/09/1955 |
| | ♦ OUVREARD Jeanne Louise | | | 01/08/1856 | 04/01/1928 |
| | ♦ SUIRE Louis | | | | |
| | ♦ SUIRE Louis André | | | 23/01/1850 | 02/03/1927 |
| 1 - Carré 9 - 55 | ♦ FAMILLE GIBAUD | | | | |
| | ♦ FAMILLE SUIRE | | | | |
| 1 - Carré 9 - 58 | ♦ FAMILLE BOBIN | | | | |
| | ♦ FAMILLE SUIRE | | | | |
| | ♦ BOBIN Marc | | | | |
| | ♦ SUIRE Marie | | | | |
| 1 - Carré 9 - 61 | ♦ GUILLON François | | | | |
| 1 - Carré 9 - 62 | ♦ COIRIER Julie | | | | |
| 1 - Carré 9 - 63 | ♦ FAMILLE FILLONNEAU | | | | |
| | ♦ BOBIN Louis | | | | |
| | ♦ FILLONNEAU Lucien | | | 15/06/1948 | 18/06/1948 |
| | ♦ FILLONNEAU Raymond | | | 15/06/1948 | 16/06/1948 |
| 1 - Carré 9 - 64 | ♦ GUILLON Julie | | | | |
| | ♦ FAMILLE THIBAudeau Jules | | | | |
| | ♦ THIBAudeau Eugénie-Marie Brigitte née LALOGÉ | | | 08/10/1874 | 12/03/1956 |
| 1 - Carré 9 - 66 | ♦ THIBAudeau Pierre Jules | | | 01/12/1867 | 17/06/1944 |
| | ♦ GUILLON Louis | | | | |
| 1 - Carré 9 - 67 | ♦ GUILLON Marie | | | | |

Liste des sépultures sans titre de concession au 06/05/2024 - Cimetière Saint-Michel-le-Cloucq

| EMPLACEMENT / SEPULTURE <small>(Format : N° Cimetière / N° Carré / N° Emplacement)</small> | | DEFUNTS | DATE DE NAISSANCE | DATE DE DECES |
|---|---|--|-------------------|---------------|
| 1 - Carré 9 - 69 | ♦ | FAMILLE BOBIN Adrien | | |
| | ♦ | BOBIN Eugénie née GUILLOTEAU | 30/08/1879 | 25/04/1951 |
| | ♦ | BOBIN Louis Adrien Julien | 04/03/1877 | |
| 1 - Carré 9 - 70 | ♦ | FAMILLE BOBIN Maurice | | |
| | ♦ | BOBIN Maurice Julien Hubert | 03/11/1912 | 16/05/1956 |
| 1 - Carré 9 - 71.01 | ♦ | ? ? | | |
| 1 - Carré 9 - 72 | ♦ | FAMILLE GUYONNET Antoine | | |
| | ♦ | GUYONNET Gabriel Antoine | 08/08/1843 | 08/08/1895 |
| 1 - Carré 9 - 73 | ♦ | FAMILLE MATHE Henri | | |
| | ♦ | MATHE Henri François | 21/06/1887 | 12/05/1945 |
| | ♦ | MATHE Juliette Rose Emeline née FAUCONNIER | 29/03/1895 | 19/08/1964 |
| 1 - Carré 9 - 74 | ♦ | FAMILLE GUILLOIN François | | |
| | ♦ | GUILLOIN François Xavier | 12/06/1897 | 04/09/1959 |
| | ♦ | MATHE Hélène Henriette | 30/10/1897 | 21/10/1960 |
| 1 - Carré 9 - 75 | ♦ | FAMILLE GUILLOIN François | | |
| | ♦ | GUILLOIN François Xavier | 27/05/1865 | 17/02/1932 |
| | ♦ | GUILLOIN Marie née BOUNOLLEAU | 11/10/1867 | 07/05/1921 |
| 1 - Carré 9 - 81 | ♦ | FAMILLE LARDY Auguste | | |
| | ♦ | LARDY Auguste | | 23/12/1907 |
| | ♦ | LARDY Jeanne née ROYER | | |
| 1 - Carré 9 - 82 | ♦ | FAMILLE THIBAUD Jeanne | | |
| | ♦ | THIBAUD Jeanne | | |
| 1 - Carré 9 - 83 | ♦ | FAMILLE ROYER Jean | | |
| | ♦ | ROYER Jean | | |
| 1 - Carré 9 - 84 | ♦ | FAMILLE RENAUDET Romuald | | |
| | ♦ | RENAUDET Romuald Raymond Raoul Gustave | 01/02/1885 | |
| | ♦ | RENAUDET Valérie Juliette Antoinette née LARDY | 25/07/1888 | 26/09/1969 |
| 1 - Carré 9 - 85 | ♦ | FAMILLE BOUFFENDEAU Marie | | |
| | ♦ | BOUFFENDEAU Marie | | 16/10/1892 |
| 1 - Carré 9 - 95 | ♦ | FAMILLE MORAND | | |
| | ♦ | MORAND Marie Louise | | |

Liste des sépultures sans titre de concession au 06/05/2024 - Cimetière Saint-Michel-le-Cloucq

| EMPLACEMENT / SEPULTURE (Format : N° Cimetière / N° Carré / N° Emplacement) | | DEFUNTS | | DATE DE NAISSANCE | DATE DE DECES |
|--|---|--|--|-------------------|---------------|
| 1 - Carré 9 - 96 | ♦ | FAMILLE ROBERT | | | |
| | ♦ | ROBERT Louis | | | |
| 1 - Carré 9 - 97 | ♦ | FAMILLE ROBERT | | | |
| | ♦ | ROBERT André | | | |
| 1 - Carré 9 - 101 | ♦ | FAMILLE MACOIN Henri | | | |
| | ♦ | MACOIN Henri Joseph Louis | | 17/06/1902 | 24/06/1960 |
| 1 - Carré 10 - 4 | ♦ | METAIS Alice Henriette Marie Louise Gabrielle | | 12/11/1902 | 06/04/1979 |
| | ♦ | FAMILLE MALVAUD Ernest | | | |
| 1 - Carré 10 - 5 | ♦ | MALVAUD Françoisalexandre Ernest | | 14/11/1868 | 04/02/1943 |
| | ♦ | MOREAU Marie Louise Joséphine Céline | | 07/08/1869 | 31/01/1943 |
| 1 - Carré 10 - 6 | ♦ | FAMILLE MALVAUD Ernest | | | |
| | ♦ | MALVAUD Ernest Anselme Jean François | | 30/08/1897 | 17/04/1972 |
| 1 - Carré 10 - 7 | ♦ | MALVAUD Eugénie Adeline Clémentine née SOUCHET | | 22/10/1900 | 1992 |
| | ♦ | FAMILLE COLON Henri | | | |
| 1 - Carré 10 - 8 | ♦ | COLON Berthe Marie Françoise née MOREAU | | 08/02/1867 | 11/02/1944 |
| | ♦ | COLON Henri Joseph Marie | | 21/12/1862 | 11/07/1948 |
| 1 - Carré 10 - 9 | ♦ | FAMILLE AUMAND COLON Ernestine | | | |
| | ♦ | FAMILLE AUMAND Gabriel | | | |
| 1 - Carré 10 - 10 | ♦ | AUMAND Ernestine Yvonne Mathilde née COLON | | 08/05/1894 | 01/04/1979 |
| | ♦ | AUMAND Gabriel Alfred Eugène Armand | | 20/07/1885 | 02/01/1945 |
| 1 - Carré 10 - 11 | ♦ | FAMILLE DANIAU Louis | | | |
| | ♦ | DANIAU Louis Auguste | | 03/05/1893 | 26/08/1973 |
| 1 - Carré 10 - 12 | ♦ | DANIAU Méline Florentine Eugénie née GUICHET | | 1896 | 1987 |
| | ♦ | FAMILLE TRABAC Joseph | | | |
| 1 - Carré 10 - 13 | ♦ | TRABAC Antonine Marcelle Gabrielle née DUTAUD | | 23/08/1913 | 02/03/2012 |
| | ♦ | TRABAC Joseph Camille | | 26/09/1913 | 13/07/1981 |
| 1 - Carré 10 - 14 | ♦ | FAMILLE MANSSANDRE René | | | |
| | ♦ | MANSSANDRE Odette née DANIAU | | 18/04/1916 | 26/02/2006 |
| 1 - Carré 10 - 15 | ♦ | MANSSANDRE Raymond Maurice Auguste | | 08/02/1913 | 18/03/1999 |
| | ♦ | MANSSANDRE René Raymond Louis Auguste | | 18/10/1939 | 21/02/1944 |
| 1 - Carré 10 - 16 | ♦ | FAMILLE SOULARD Charles | | | |
| | ♦ | SOULARD Charles | | 04/11/1828 | 17/01/1911 |

Liste des sépultures sans titre de concession au 06/05/2024 - Cimetière Saint-Michel-le-Cloucq

| EMPLACEMENT / SEPULTURE <small>(Format: N° Emplacement / N° Carré / N° Emplacement)</small> | | DEFUNTS | | DATE DE NAISSANCE | DATE DE DECES |
|--|--|---|--|-------------------|---------------|
| 1 - Carré 10 - 18 | | ♦ FAMILLE MAINGUENEAU Mélanie | | | |
| 1 - Carré 10 - 19 | | ♦ DALLET Mélanie née MAINGUENEAU | | | |
| 1 - Carré 10 - 22 | | ♦ FAMILLE DALLET Auguste | | | |
| 1 - Carré 10 - 24 | | ♦ FAMILLE RENAUDET | | 1888 | 1977 |
| 1 - Carré 10 - 25 | | ♦ RENAUDET Eugénie | | | |
| 1 - Carré 10 - 27 | | ♦ RENAUDET Marie née CHARTIER | | | |
| 1 - Carré 10 - 30 | | ♦ FAMILLE DENIS | | | |
| 1 - Carré 10 - 31 | | ♦ DENIS Arlette Marie Jeanne | | 21/05/1938 | 10/06/1939 |
| 1 - Carré 10 - 32.01 | | ♦ DENIS Serge Alexandre Daniel Henri | | 17/07/1934 | 10/04/1949 |
| 1 - Carré 10 - 35 | | ♦ FAMILLE DENIS | | | |
| 1 - Carré 10 - 39 | | ♦ DENIS Marie Louise Florestine née BOUTIN | | 20/03/1877 | 10/12/1961 |
| | | ♦ FAMILLE JARD Alexandre | | | |
| | | ♦ JARD Julienne Marie Louise Madeleine née BOTTON | | 29/12/1889 | 08/07/1967 |
| | | ♦ JARD Pierre Alexandre | | 20/06/1887 | 29/09/1959 |
| | | ♦ FAMILLE LARDY | | | |
| | | ♦ LARDY Louis Henri | | 03/08/1852 | 21/02/1919 |
| | | ♦ METAIS Arsène Auguste Arthur | | 06/07/1885 | 29/04/1957 |
| | | ♦ METAIS Mélina Valentine née LARDY | | 28/12/1890 | 21/06/1969 |
| | | ♦ LARDY | | | |
| | | ♦ LARDY Valentine Julienne Henriette née DUBE | | 24/01/1858 | 10/07/1929 |
| | | ♦ FAMILLE HILAIREAU Gérard | | | |
| | | ♦ HILAIREAU Françoise Marie Pierre Monique née FORT | | 17/08/1958 | 26/09/2000 |
| | | ♦ HILAIREAU Gérard Yves Michel | | 18/09/1957 | 12/01/2019 |
| | | ♦ FAMILLE VERDON André | | | |
| | | ♦ VERDON André | | | 09/1983 |
| | | ♦ FAMILLE CHATAIGNER Auguste | | | |
| | | ♦ BOTTON Pierre René | | 05/01/1846 | 28/11/1911 |
| | | ♦ CHATAIGNER Auguste | | 06/11/1879 | 27/01/1959 |
| | | ♦ CHATAIGNER Léontine Marie Félicité née BONNAUD | | 15/04/1880 | 25/01/1960 |

Liste des sépultures sans titre de concession au 06/05/2024 - Cimetière Saint-Michel-le-Cloucq

| EMPLACEMENT / SEPULTURE <small>(Format : N° Cimetièrre / N° Carré / N° Emplacement)</small> | | DEFUNTS | | DATE DE NAISSANCE | DATE DE DECES |
|--|---|---------|--|-------------------|---------------|
| 1 - Carré 10 - 43 | ♦ FAMILLE TIRBOIS Auguste | | | 05/08/1876 | 05/05/1963 |
| | ♦ TIRBOIS Auguste Eugène | | | 30/09/1884 | 02/07/1955 |
| | ♦ TIRBOIS Victorine Henriette née MITTARD | | | | |
| 1 - Carré 10 - 44 | ♦ FAMILLE TIRBOIS Henri | | | 14/11/1812 | 18/03/1937 |
| | ♦ TIRBOIS Henri | | | 15/03/1925 | 17/07/1926 |
| | ♦ TIRBOIS Irène Raymonde Marie | | | | |
| 1 - Carré 10 - 45 | ♦ FAMILLE TIRBOIS Marcel | | | 28/07/1928 | 31/03/2002 |
| | ♦ TIRBOIS Marcel Etienne | | | 19/04/1935 | 01/12/2005 |
| | ♦ TIRBOIS Violette Raymonde née GAUTHIER | | | | |
| 1 - Carré 10 - 46 | ♦ FAMILLE GOUIN Joséphine | | | | |
| | ♦ GOUIN Joséphine | | | | |
| 1 - Carré 10 - 48 | ♦ FAMILLE MOREAU Rosalie | | | 25/01/1876 | 22/10/1926 |
| | ♦ DENIS Rosalie Marie Virginie née MOREAU | | | | |
| 1 - Carré 10 - 49 | ♦ FAMILLE DENIS Auguste | | | 28/11/1869 | 14/03/1944 |
| | ♦ DENIS Auguste Joseph Baptiste | | | | |
| 1 - Carré 10 - 50 | ♦ FAMILLE DENIS Augustine | | | 09/12/1896 | 07/04/1960 |
| | ♦ DENIS Augustine Rosalie Marie-Louise | | | | |
| 1 - Carré 10 - 57 | ♦ FAMILLE OLIVIER Auguste | | | 1878 | 1960 |
| | ♦ MACOUIN Marie Louise Valentine | | | 05/08/1873 | 24/09/1935 |
| | ♦ OLIVIER Jean Auguste | | | | |
| 1 - Carré 10 - 59 | ♦ FAMILLE OLIVIER Jean | | | | |
| | ♦ OLIVIER Jean | | | | |
| | ♦ OUVRARD Rose | | | 10/08/1845 | 11/05/1924 |
| 1 - Carré 10 - 67 | ♦ FAMILLE BELLIARD Ernest | | | 10/08/1898 | 02/05/1924 |
| | ♦ BELLIARD Ernest Victor Alexandre | | | | |
| 1 - Carré 10 - 68 | ♦ FAMILLE RENAUDET Henri | | | 12/08/1866 | 23/12/1940 |
| | ♦ RENAUDET Henri | | | | |
| 1 - Carré 10 - 69 | ♦ FAMILLE PROTEAU Théophile | | | 31/01/1891 | 06/06/1933 |
| | ♦ GARON Juliette née RENAUDET | | | 07/07/1885 | 21/08/1916 |
| | ♦ PROTEAU Théophile Marcel Baptiste | | | | |
| 1 - Carré 10 - 72 | ♦ FAMILLE BONNET | | | | |
| | ♦ FAMILLE GUILLEMOTEAU | | | | |

Liste des sépultures sans titre de concession au 06/05/2024 - Cimetière Saint-Michel-le-Cloucq

| EMPLACEMENT / SEPULTURE <small>(Format : N° Cimetière / N° Carré / N° Emplacement)</small> | | DEFUNTS | DATE DE NAISSANCE | DATE DE DECES |
|---|---|---|-------------------|---------------|
| 1 - Carré 10 - 73 | ♦ | FAMILLE BELLIARD Alexandre | 11/05/1875 | 12/1957 |
| | ♦ | BELLIARD Eugénie Marie Victorine née BONNET | 07/12/1872 | 1944 |
| | ♦ | BELLIARD Louis Alexandre | 01/01/1903 | 15/12/1969 |
| | ♦ | BELLIARD Marguerite Juliette Honorine | | |
| | ♦ | BONNET Marie Louise née GUILLOTEAU | | |
| 1 - Carré 10 - 77 | ♦ | FAMILLE GERBAUD Henri | | |
| | ♦ | GERBAUD Denise Florentine née MALVAUD | 27/12/1911 | 27/09/1992 |
| | ♦ | GERBAUD Henri Louis Adrien | 29/03/1912 | 06/09/1967 |
| 1 - Carré 10 - 78 | ♦ | FAMILLE MALVAUD Henri | | |
| | ♦ | MALVAUD Florentine née NEAU | 1879 | 1971 |
| | ♦ | MALVAUD Henri | 1879 | 1952 |
| 1 - Carré 10 - 79 | ♦ | FAMILLE ARNAUD Juliette | | |
| | ♦ | AIME L. Juliette Rosalie Hélène née ARNAUD | 18/08/1890 | 13/01/1966 |
| 1 - Carré 10 - 80 | ♦ | FAMILLE AIME Léopold | | |
| | ♦ | AIME Léopold Pierre Martial | 07/03/1872 | 10/01/1948 |
| 1 - Carré 10 - 81 | ♦ | MARIE Valentine | | |



EXTRAIT DU REGISTRE DES DELIBERATIONS CONSEIL MUNICIPAL DU 29 AOÛT 2024

L'an deux mille vingt-quatre, le vingt-neuf août à vingt heures, le Conseil municipal de la Commune de Saint-Michel-le-Cloucq, dûment convoqué, s'est réuni en session ordinaire, à la mairie salle du conseil, sous la présidence de Monsieur GUILLON Francis, Maire.

Date de convocation du Conseil Municipal : 26 août 2024

Etaient présents :

M. Francis GUILLON, Maire,
Mme Pierrette RAGUIN, Mme Patricia NARDIN, M. Pascal GAINET, Adjoint au Maire,
M. Olivier BOUTEVIN, M. Frédéric CHIRON (arrivé au cours du point n°2), Mme Laurence DILLON, Mme Géraldine PRINTEMPS, M. Jimmy ROGEON, Mme Cécile TOSOLINI
conseillers municipaux.

Pouvoir :

Mme Florence RIVIÈRE a donné pouvoir à Mme Pierrette RAGUIN
M. Laurent GRELLIER a donné pouvoir à Mme Laurence DILLON

Absent :

M. Jacques HILAIREAU
Mme Elisa FRAPPIER
M. Michel BAZANTÉ

Secrétaire :

M. Pascal GAINET

Les conseillers présents formant la majorité des membres en exercice, lesquels sont au nombre de 15, il a été procédé immédiatement à l'ouverture de la séance.

.....
2024_08_29/04 - CONVENTION MISE EN PLACE LOGICIEL ET DU PORTAIL RESEAU
LECTURE PUBLIQUE

Madame Pierrette RAGUIN rappelle qu'en mars 2024, la communauté de communes du Pays de Fontenay-Vendée a approuvé la prise de compétence « coordination du réseau de lecture publique ».

Dans ce cadre, la Communauté de communes initie le déploiement de services numériques sur l'ensemble du réseau de lecture publique.

Pour ce faire, il est proposé de conclure une convention dont l'objet est la mise en place d'un système intégré de gestion des bibliothèques (SIGB) et d'un portail à destination de la population, communs à toutes les bibliothèques des communes de la communauté de

Envoyé en préfecture le 30/08/2024

Reçu en préfecture le 30/08/2024

Publié le 30/08/2024

SLOW

ID : 085-218502565-20240830-DEL_2024_08_04-DE

communes du Pays de Fontenay-Vendée permettant ainsi à la bibliothèque d'être visible sur le portail et à ses usagers d'accéder à l'ensemble des services proposés.

Le Conseil municipal après en avoir délibéré et à l'unanimité

- **APPROUVE** les termes de la convention telle que présentée en annexe ;
- **AUTORISE** Monsieur le Maire à signer ladite convention.

Pour extrait conforme

Le secrétaire de séance,

Pascal GAINET




Pour extrait conforme

Le Maire,

Francis GUILLON




Convention sur la mise en place du logiciel et du portail dans le cadre du réseau de lecture publique

Entre

La Communauté de communes Pays de Fontenay-Vendée, représentée par son Président, Monsieur Ludovic HOCBON, agissant en vertu de la délibération du Conseil Communautaire du 27 juillet 2020, ci-après dénommée « La Communauté de communes Pays de Fontenay-Vendée »

Et

La Commune de SAINT-MICHEL-LE-CLOUCQ, représentée par Monsieur Francis GUILLON, Maire, agissant en vertu de la délibération du conseil municipal en date du ci-après dénommée « La Commune ».

Préambule :

Les bibliothèques des collectivités territoriales ou de leurs groupements sont organisées et financées par la collectivité ou le groupement dont elles relèvent (article L310-1 du Code du Patrimoine).

La Communauté de communes a signé en février 2023 un Contrat Territoire Lecture avec la Direction Régionale des Affaires Culturelles Pays de la Loire et le Département de la Vendée, afin de mettre en place un réseau de lecture publique sur le territoire.

Ce Contrat Territoire Lecture et l'étude diagnostic qui l'a précédé, prévoit une répartition des compétences entre les collectivités.

Les bâtiments, mobilier, collections, personnels salariés ou bénévoles, restent de compétence communale. La Communauté de communes Pays de Fontenay-Vendée quant à elle a pris la compétence « Coordination du réseau de lecture publique » lors du Conseil communautaire du 25 mars 2024.

C'est sur cette base que la Communauté de communes Pays de Fontenay-Vendée travaille à la mise en place d'un système intégré de gestion des bibliothèques (SIGB) et d'un portail à destination de la population, communs à toutes les bibliothèques de l'EPCI qui le souhaitent.

Article 1 – Objet

La mise en place d'un logiciel commun (SIGB) permet notamment :

- Une automatisation des activités de la bibliothèque (gestion des prêts/retours, des usagers, des transactions, des statistiques, des acquisitions...).
- Une circulation des documents entre les bibliothèques du réseau.
- Une interaction favorisée entre les bibliothèques et avec les usagers.
- Une économie de temps et d'efforts humains.

La mise en place d'un portail (site internet) pour la population permet notamment :

- Une visibilité de toutes les bibliothèques (informations pratiques, animations, documents...).
- L'accès à un catalogue commun.
- Une gestion de son compte adhérent avec de nombreux services personnalisés (réservations en ligne, prolongation des prêts, suggestions d'achat, inscription aux animations...).

Par cette convention, la Commune de SAINT-MICHEL-LE-CLOUCQ adhère au SIGB et au portail commun proposé par le réseau des bibliothèques du Pays de Fontenay-Vendée, permettant à sa bibliothèque d'être visible sur le portail et à ses usagers d'accéder à l'ensemble des services proposés.

Article 2 – Engagements de la Communauté de communes Pays de Fontenay-Vendée

La Communauté de communes Pays de Fontenay-Vendée s'engage à :

- Mettre à disposition un ordinateur pour les tâches incombant aux équipes des bibliothèques ainsi qu'une douchette par poste, et au moins un ordinateur « public ». Dans le cas d'équipements sur plusieurs niveaux ou sites, le nombre d'ordinateurs et de douchettes sera limité à un poste « professionnel » et un poste public par niveau ou site.
- Financer et proposer un système de gestion de bibliothèque et un portail associé.
- Former les personnels des bibliothèques (salariés et bénévoles) à l'utilisation de l'outil informatique si nécessaire.
- Former les personnels des bibliothèques (salariés et bénévoles) à l'utilisation du logiciel et du portail.
- Paramétrer le logiciel en cohérence avec les besoins exprimés par l'ensemble des bibliothèques du territoire.
- Administrer et maintenir le logiciel et le portail pour le compte des communes adhérentes.
- Fournir les cartes de lecteur.

- Associer les communes à la réflexion sur l'évolution du logiciel et sur la vie du réseau.

La Communauté de communes mettra à disposition des communes les ordinateurs professionnels dotés d'une douchette et les ordinateurs publics dans les cas suivants :

- Obsolescence du matériel actuel,
- Incompatibilité du matériel actuel avec le futur logiciel,
- Matériel n'existant pas actuellement.

Pour poursuivre le renforcement des pratiques numériques dans les bibliothèques, la Communauté de Communes acquiert également des tablettes, liseuses, etc. Dans un objectif de formation en interne des équipes à ces pratiques numériques et le développement d'animations numériques auprès du grand public, ces matériels tourneront dans les différentes bibliothèques du réseau en fonction de leurs besoins et de leurs projets d'actions.

Article 3 - Engagements de la Commune de SAINT-MICHEL-LE-CLOUCCQ

La Commune de SAINT-MICHEL-LE-CLOUCCQ s'engage à respecter les prérequis suivants.

Prérequis fonctionnels :

- Pratiquer la gratuité des emprunts pour tous.
- Equiper ses documents de codes-barres permettant d'identifier ses collections.
- Autoriser l'accès et l'emprunt de tout document à tout usager inscrit dans l'une des bibliothèques du réseau
- Faire suivre à l'équipe de la bibliothèque les formations à l'utilisation du logiciel et du portail.
- Faire utiliser par l'équipe le logiciel (SIGB) commun aux bibliothèques du réseau du Pays de Fontenay-Vendée
- Faire utiliser la carte unique de lecteur du réseau du Pays de Fontenay-Vendée.
- Fournir toutes les informations sur sa bibliothèque permettant d'alimenter le portail du réseau des bibliothèques du Pays de Fontenay-Vendée.

Prérequis matériels :

- Mettre à disposition de l'équipe de la bibliothèque :
 - un Antivirus activé et régulièrement mis à jour et un navigateur web à jour,
 - une ligne téléphonique directe,
 - une adresse mail propre à la bibliothèque,

- et un accès internet (fibre ou 4G), avec une liaison à 10M.
- Mettre à disposition de la population :
 - Une connexion internet sur l'ordinateur public
 - un accès wifi public.
- Assurer la maintenance et le renouvellement du matériel informatique professionnel et public.

Article 4 - Propriétés et utilisation des données informatiques

Les données informatiques recueillies dans la base unique par la Communauté de communes Pays de Fontenay-Vendée sont soumises au Règlement Général de Protection des Données Personnelles (RGPD).

Sans préjudice des propres obligations de la Communauté de communes Pays de Fontenay-Vendée, les équipes utilisatrices du SIGB s'engagent à respecter l'ensemble des dispositions relatives à la protection des données à caractère personnel conformément à la Loi n°78-17 du 6 janvier 1978 relative à l'informatique et aux libertés et à la Loi n°2018-493 du 20 juin 2018 relative à la protection des données personnelles.

En cas de perte, vol, compromission ou divulgation de ces données personnelles, la Commune sera seule responsable. La Commune s'engage ainsi à mettre en place toutes les actions nécessaires pour garantir la protection des données dont sa structure aura la charge, y compris sa bonne conformité au RGPD.

Article 5 - Durée de la convention

Le SIGB étant un outil lié à la compétence intercommunale « Coordination du réseau de lecture publique », la durée de la présente convention est établie sur l'exercice de celle-ci.

Article 6 - Dénonciation

Dans le cas d'un manquement aux engagements cités aux articles 2 et 3, la présente convention peut être résiliée par la partie non défaillante après mise en demeure de respecter les engagements par l'autre partie restée sans suite au bout de 3 mois.

En cas de rupture de la présente convention, la bibliothèque de la commune ne sera plus identifiée sur le portail des bibliothèques et ne bénéficiera plus du logiciel. Ses usagers ne bénéficieront plus de la carte unique du réseau et les collections de la bibliothèque n'apparaîtront plus sur le catalogue commun du réseau des bibliothèques du Pays de Fontenay-Vendée.

Dans cette hypothèse, la Communauté de communes Pays de Fontenay-Vendée s'engage à fournir à la commune ses données bibliographiques et d'activités sous forme ISO 2709 dans un délai de 2 mois.

Article 7 - Modification

La présente convention peut être modifiée par un avenant signé des deux parties pour se conformer aux évolutions du réseau des bibliothèques du Pays de Fontenay Vendée et notamment l'ajout de nouvelles fonctionnalités dans les années à venir : prêt en autonomie, RFID, ou toute autre évolution proposée et acceptée par les bibliothèques du réseau.

Article 8 - Litiges

Les litiges éventuels pouvant résulter de la présente convention sont portés devant le tribunal administratif de Nantes.

Fait en 2 exemplaires à Fontenay-le-Comte, le 15 juillet 2024

Président de la Communauté de
communes Pays de Fontenay-
Vendée

Maire de la Commune de SAINT-
MICHEL-LE-CLOUCCQ


Ludovic HOCBON

Envoyé en préfecture le 30/08/2024

Reçu en préfecture le 30/08/2024

Publié le 30/08/2024

ID : 085-218502565-20240830-DEL_2024_08_05-DE



EXTRAIT DU REGISTRE DES DELIBERATIONS
CONSEIL MUNICIPAL DU 29 AOÛT 2024

L'an deux mille vingt-quatre, le vingt-neuf août à vingt heures, le Conseil municipal de la Commune de Saint-Michel-le-Cloucq, dûment convoqué, s'est réuni en session ordinaire, à la mairie salle du conseil, sous la présidence de Monsieur GUILLON Francis, Maire.

Date de convocation du Conseil Municipal : 26 août 2024

Etaient présents :

M. Francis GUILLON, Maire,
Mme Pierrette RAGUIN, Mme Patricia NARDIN, M. Pascal GAINET, Adjoint au Maire,
M. Olivier BOUTEVIN, M. Frédéric CHIRON (arrivé au cours du point n°2), Mme Laurence DILLON, Mme Géraldine PRINTEMPS, M. Jimmy ROGEON, Mme Cécile TOSOLINI conseillers municipaux.

Pouvoir :

Mme Florence RIVIÈRE a donné pouvoir à Mme Pierrette RAGUIN
M. Laurent GRELLIER a donné pouvoir à Mme Laurence DILLON

Absent :

M. Jacques HILAIREAU
Mme Elisa FRAPPIER
M. Michel BAZANTÉ

Secrétaire :

M. Pascal GAINET

Les conseillers présents formant la majorité des membres en exercice, lesquels sont au nombre de 15, il a été procédé immédiatement à l'ouverture de la séance.

2024_08_29/05 - COMMUNAUTE DE COMMUNES PAYS DE FONTENAY-VENDEE :
RAPPORT ANNUEL SUR LE PRIX ET LA QUALITE DU SERVICE PUBLIC DE
L'ASSAINISSEMENT COLLECTIF - EXERCICE 2023

Monsieur Pascal GAINET expose :

Vu le rapport annuel sur le prix et la qualité du service public de l'assainissement collectif présenté par la Communauté de Communes Pays de Fontenay-Vendée - exercice 2023 ;

Vu l'article D 2224-3 du Code Général des Collectivités Territoriales ;

Le Conseil municipal :

- **PREND ACTE** dudit rapport.

Pour extrait conforme

Le secrétaire de séance,

Pascal GAINET



Pour extrait conforme

Le Maire,

Francis GUILLON

Communauté de Communes du Pays-de-Fontenay-Vendée

assainissement collectif : CC Pays de Fontenay Vendée

Rapport annuel sur le Prix et la Qualité du Service public de l'assainissement collectif

Exercice 2023

Rapport annuel relatif au prix et à la qualité du service public de l'assainissement présente conformément à l'article L2224 - 5 du code général des collectivités territoriales et au décret n° 246701 DEL12_2-DE Les informations sur fond bleu sont obligatoires au titre du décret.

Tout renseignement concernant la réglementation en vigueur, la définition et le calcul des différents indicateurs peut être obtenu sur le site WWW.SERVICES.caiffrance.fr, rubrique « l'Observatoire »

Si les informations pré-remplies ne sont pas correctes, veuillez contacter votre DDT

Table des matières

| | | |
|---------|--|----|
| 1. | Caractérisation technique du service..... | 4 |
| 1.1. | Présentation du territoire desservi..... | 4 |
| 1.2. | Mode de gestion du service..... | 4 |
| 1.3. | Estimation de la population desservie (D201.0)..... | 5 |
| 1.4. | Nombre d'abonnés..... | 5 |
| 1.5. | Volumes facturés..... | 7 |
| 1.6. | Détail des imports et exports d'effluents..... | 8 |
| 1.7. | Autorisations de déversements d'effluents industriels (D 202.0)..... | 8 |
| 1.8. | Linéaire de réseaux de collecte (hors branchements) et/ou transfert..... | 9 |
| 1.9. | Ouvrages d'épuration des eaux usées..... | 10 |
| 1.10. | Quantités de boues issues des ouvrages d'épuration (D203.0)..... | 36 |
| 1.10.1. | Quantités de boues produites par les ouvrages d'épuration..... | 36 |
| 1.10.2. | Quantités de boues évacuées des ouvrages d'épuration..... | 39 |
| 2. | Tarifification de l'assainissement et recettes du service..... | 42 |
| 2.1. | Modalités de tarification..... | 42 |
| 2.2. | Facture d'assainissement type (D204.0)..... | 43 |
| 2.3. | Recettes..... | 47 |
| 3. | Indicateurs de performance..... | 48 |
| 3.1. | Taux de desserte par le réseau d'assainissement collectif (P201.1)..... | 48 |
| 3.2. | Indice de connaissance et de gestion patrimoniale des réseaux (P202.2B)..... | 48 |
| 3.3. | Conformité de la collecte des effluents (P203.3)..... | 50 |
| 3.4. | Conformité des équipements des stations de traitement des eaux usées (P204.3)..... | 53 |
| 3.5. | Conformité de la performance des ouvrages d'épuration (P205.3)..... | 56 |
| 3.6. | Taux de boues évacuées selon les filières conformes à la réglementation (P206.3)..... | 59 |
| 3.7. | Taux de débordement des effluents dans les locaux des usagers (P251.1)..... | 72 |
| 3.8. | Points noirs du réseau de collecte (P252.2)..... | 72 |
| 3.9. | Taux moyen de renouvellement des réseaux de collecte (P253.2)..... | 73 |
| 3.10. | Conformité des performances des équipements d'épuration (P254.3)..... | 73 |
| 3.11. | Indice de connaissance des rejets au milieu naturel (P255.3)..... | 76 |
| 3.12. | Durée d'extinction de la dette de la collecte (P256.2)..... | 76 |
| 3.13. | Taux d'imprévisibilité sur les factures de l'année précédente (P257.0)..... | 77 |
| 3.14. | Taux de réclamations (P258.1)..... | 78 |
| 4. | Financement des investissements..... | 79 |
| 4.1. | Montants financiers..... | 79 |
| 4.2. | Etat de la dette du service..... | 79 |
| 4.3. | Amortissements..... | 79 |
| 4.4. | Présentation des projets à l'étude en vue d'améliorer la qualité du service à l'usager et les performances environnementales du service et montants prévisionnels des travaux..... | 79 |
| 4.5. | Présentation des programmes pluriannuels de travaux adoptés par l'assemblée délibérante au cours du dernier exercice..... | 79 |
| 5. | Actions de solidarité et de coopération décentralisée dans le domaine de l'eau..... | 80 |
| 5.1. | Abandons de créance ou versements à un fonds de solidarité (P207.0)..... | 80 |
| 5.2. | Opérations de coopération décentralisée (cf. L 1115-1-1 du CGCT)..... | 80 |
| 6. | Tableau récapitulatif des indicateurs..... | 81 |

1. Caractérisation technique du service

1.1. Présentation du territoire desservi



Le service est géré au niveau communal intercommunal

- Nom de la collectivité : Communauté de Communes Pays-de-Fontenay-Vendée
- Nom de l'entité de gestion : assainissement collectif : CC Pays de Fontenay-Vendée
- Caractéristiques (commune, EPCI et type, etc.) : Communauté de communes
- Compétences liées au service :

| | Oui | Non |
|---|-------------------------------------|--------------------------|
| Collecte | <input checked="" type="checkbox"/> | <input type="checkbox"/> |
| Transport | <input checked="" type="checkbox"/> | <input type="checkbox"/> |
| Dépollution | <input checked="" type="checkbox"/> | <input type="checkbox"/> |
| Contrôle de raccordement | <input type="checkbox"/> | <input type="checkbox"/> |
| Élimination des boues produites | <input type="checkbox"/> | <input type="checkbox"/> |
| Les travaux de mise en conformité de la partie privative du branchement | <input type="checkbox"/> | <input type="checkbox"/> |
| Les travaux de suppression ou d'obturation des fosses | <input type="checkbox"/> | <input type="checkbox"/> |

Et à la demande des propriétaires :

- Territoire desservi (communes adhérentes au service, secteurs et hameaux desservis, etc.) : Auchay-sur-Vendée, Bourneau, Doix, les Fontaines, Fontenay-le-Comte, Fousais-Payré, L'Herminault, L'Orbire, Le Langon, Les Velluire-sur-Vendée, Longèves, Matsais-Sainte-Radegonde, Mervent, Montreuil, Mouzeuil-Saint-Martin, Pezosse, Pissotte, Pouillé, Saint-Cyr-des-Gâts, Saint-Laurent-de-la-Salle, Saint-Martin-de-Fraigneau, Saint-Martin-des-Fontaines, Saint-Michel-le-Cloueq, Saint-Valérian, Sérigné, Vouvanç

- Existence d'une CCSP/L Oui Non
- Existence d'un zonage Oui, date d'approbation : Non
- Existence d'un règlement de service Oui, date d'approbation : Non

1.2. Mode de gestion du service



Le service est exploité en **Délégation par Entreprise privée**

Approbation en assemblée délibérante

Nature du contrat :

- Nom du prestataire : SAUR
- Date de début de contrat : 01/01/2022 & 01/01/2024
- Date de fin de contrat initial : 31/12/2028
- Date effective de fin de contrat (après avenant le cas échéant) : 31/12/2028
- Nombre d'avenants et nature des avenants :
- Nature exacte de la mission du prestataire : (cf. annexe)

1.3. Estimation de la population desservie (D201.0)



Est ici considérée comme un habitant desservi toute personne – y compris les résidents saisonniers – domiciliée dans une zone où il existe à proximité une antenne du réseau public d'assainissement collectif sur laquelle elle est ou peut être raccordée.

Le service public d'assainissement collectif dessert ~~22 275~~ habitants au 31/12/2023 (28 961 au 31/12/2022).

1.4. Nombre d'abonnés



Les abonnés domestiques et assimilés sont ceux redevables à l'Agence de l'eau au titre de la pollution de l'eau d'origine domestique en application de l'article L213-10-3 du Code de l'environnement.

Le service public d'assainissement collectif dessert ~~13 210~~ abonnés au 31/12/2023 (13 171 au 31/12/2022).


La répartition des abonnés par commune est la suivante

| Commune | Nombre total d'abonnés 31/12/2022 | Nombre d'abonnés domestiques au 31/12/2023 | Nombre d'abonnés non domestiques au 31/12/2023 | Nombre total d'abonnés au 31/12/2023 | Variation en % |
|-------------------------|-----------------------------------|--|--|--------------------------------------|----------------|
| Auzay | 239 | 250 | | | |
| Bourneau | 265 | 286 | | | |
| Chaix | 135 | 141 | | | |
| Doix | 337 | 330 | | | |
| Fontaines | 264 | 269 | | | |
| Fontenay-le-Comte | 7 354 | 7 279 | 4 | | |
| Foussais-Payré | 324 | 341 | | | |
| Le Langon | 352 | 354 | | | |
| Le Poiré sur Velluire | 274 | 278 | | | |
| L'Hermenault | 367 | 365 | | | |
| Longèves | 394 | 394 | | | |
| L'Orbrie | 352 | 357 | | | |
| Marsais Ste Radegonde | 138 | 144 | | | |
| Mervent | 242 | 258 | | | |
| Montreuil | 110 | 117 | | | |
| Mouzeuil St Martin | | 13 | | | |
| Pissotte | 357 | 360 | | | |
| Sérigné | 357 | 372 | | | |
| St Martin des Fontaines | 71 | 69 | | | |
| St Michel le Cloucq | 393 | 393 | | | |
| St Valérien | 208 | 210 | | | |
| Velluire | 285 | 290 | | | |
| Vouvant | 353 | 367 | | | |
| Total | 13 171 | 13 237 | 4 | 13 241 | +0,5% |

Nombre d'abonnés potentiels déterminé à partir du document de zonage d'assainissement : _____.

La densité linéaire d'abonnés (nombre d'abonnés par km de réseau hors branchement est de 51,44 abonnés/km) au 31/12/2023. (51,07 abonnés/km au 31/12/2022).


Le nombre d'habitants par abonné (population desservie rapportée au nombre d'abonné) est de 2,49 habitants/abonné



1.5. Volumes facturés

| | Volumes facturés durant l'exercice 2022 en m³ | Volumes facturés durant l'exercice 2023 en m³ | Variation en % |
|---|---|---|----------------|
| Abonnés domestiques ⁽¹⁾ | 1 074 029 | 1 066 135 | -0,73% |
| Abonnés non domestiques | 50 420 | 60 067 | +18,19% |
| Total des volumes facturés aux abonnés | 1 124 849 | 1 126 202 | +0,12% |

(1) Les abonnés domestiques et assimilés sont ceux redevables à l'Agence de l'eau au titre de la pollution de l'eau d'origine domestique en application de l'article L213-10-3 du Code de l'environnement.



1.6. Détail des imports et exports d'effluents

| | Volumes exportés durant l'exercice 2022 en m³ | Volumes exportés durant l'exercice 2023 en m³ | Variation en % |
|----------------------------|---|---|----------------|
| Volumes exportés vert... | | | |
| Total des volumes exportés | | | |
| Volumes importés depuis... | Volumes importés durant l'exercice 2022 en m³ | Volumes importés durant l'exercice 2023 en m³ | Variation en % |
| Total des volumes importés | | | |

1.7. Autorisations de déversements d'effluents industriels (D.202.0)

Le nombre d'arrêtés autorisant le déversement d'eaux usées non-domestiques signés par la collectivité responsable du service de collecte des eaux usées en application et conformément aux dispositions de l'article L1331-10 du Code de la santé publique est de 4 au 31/12/2023 (4 au 31/12/2022).

1.8. Ligneaire de réseaux de collecte (hors brancl)

Le réseau de collecte et/ou transfert du service public d'assainissement collectif est constitué de :

- 41,2 km de réseau unitaire hors branchements,
- 216 km de réseau séparatif d'eaux usées hors branchements, soit un linéaire de collecte total de 257,2 km (257,9 km au 31/12/2022).

24 ___ ouvrages permettent la maîtrise des déversements d'effluents au milieu naturel par temps de pluie.

| Type d'équipement (cf. annexe) | Localisation | VOLUME ÉVENTUEL DE STOCKAGE |
|---|------------------------|-----------------------------|
| DO 1 : Abattoir | Fontenay Le Comte | / |
| DO 2 : Amont STEP | Fontenay Le Comte | / |
| DO 5 : Amont Seillot | Fontenay Le Comte | / |
| DO 6 : Foché | Fontenay Le Comte | / |
| DO 7 : Paradis | Fontenay Le Comte | / |
| DO 8 : Verdun | Fontenay Le Comte | / |
| DO 10 : Minage | Fontenay Le Comte | / |
| DO 11 : Martyrs | Fontenay Le Comte | / |
| DO 12 : Châteaui | Fontenay Le Comte | / |
| DO 13 : Rochebrune | Fontenay Le Comte | / |
| Bassin tampon : Abattoir | Fontenay Le Comte | 2500 m ³ |
| Bassin tampon : Verdun * 2 | Fontenay Le Comte | 2160 m ³ |
| TP 17 : PR Halage | Fontenay Le Comte | / |
| TP 15 : PR Boisse 2 | Fontenay Le Comte | / |
| TP 14 : PR Charzais | Fontenay Le Comte | / |
| TP 16 : PR Genève | Fontenay Le Comte | / |
| TP 18 : PR La Folie | Fontenay Le Comte | / |
| TP 19 : PR Puy Bernier | Fontenay Le Comte | / |
| TP : la Froterrie | Saint Michel Le Cloucq | / |
| TP : Rue des champs, Bover - EP dans EU | Pissotte | / |
| TP : Route de l'Orbrie - EP dans EU | Pissotte | / |
| TP : PR Pont de la Vallée | Mervent | / |
| TP : PR rue du Lavoir | Sérenigné | / |
| TP : PR Pibollès | Youvant | / |
| Type d'équipement (cf. annexe) | Localisation | VOLUME ÉVENTUEL DE STOCKAGE |



1.9. Ouvrages d'épuration des eaux usées

Le service gère 26 Stations de Traitement des Eaux Usées (STEU) qui assurent le traitement des eaux usées.

STEU N°1 : Station d'épuration de St Michel Le Cloucq - Le Culvaire
Code Sandre de la station : 048525650001

| Caractéristiques générales | | | |
|---|--|---|---------------|
| Filrière de traitement (cf. annexe) | Boue activée aération prolongée (très faible charge) | | |
| Date de mise en service | 01/12/1993 | | |
| Commune d'implantation | Saint-Michel-le-Cloucq (85256) | | |
| Lieu-dit | Chemin de chapouneau | | |
| Capacité nominale STEU en EH (1) | 500 | | |
| Nombre d'abonnés raccordés | 393 (pour la STEP du calvaire et de la Mcillerrie) | | |
| Nombre d'habitants raccordés | 983 (pour la commune de St Michel Le Cloucq) | | |
| Débit de référence journalier admissible en m ³ /j | 120 | | |
| Prescriptions de rejet | | | |
| Soumise à | <input type="checkbox"/> Autorisation en date du 08/01/1985 <input checked="" type="checkbox"/> Déclaration en date du 08/01/1985 | | |
| Milieu récepteur du rejet | Type de milieu récepteur | | |
| | Soi | | |
| | Beaulteu - nappe | | |
| Polluant autorisé | Concentration au point de rejet (mg/l) | et / ou | Rendement (%) |
| DBO ₅ | 30 | <input type="checkbox"/> ct <input type="checkbox"/> ou | |
| DCO | 90 | <input type="checkbox"/> ct <input type="checkbox"/> ou | |
| MES | 20 | <input type="checkbox"/> ct <input type="checkbox"/> ou | |
| NGL | | <input type="checkbox"/> ct <input type="checkbox"/> ou | |
| NTK | 40 | <input type="checkbox"/> ct <input type="checkbox"/> ou | |
| pH | | <input type="checkbox"/> ct <input type="checkbox"/> ou | |
| NH ₄ ⁺ | | <input type="checkbox"/> ct <input type="checkbox"/> ou | |
| PH | | <input type="checkbox"/> ct <input type="checkbox"/> ou | |

Charges rejetées par l'ouvrage

| Date du bilan 24h | Conformité (Oui/Non) | Conformité du rejet en concentration et/ou en rendement selon arrêté | | | | | | | | | | | |
|-------------------|----------------------|--|-------------------------|---------------|------------|---------------|------------|---------------|------------|--------------|-----------|--|--|
| | | DBO ₅ Conc mg/l | DBO ₅ Rend % | DCO Conc mg/l | DCO Rend % | MES Conc mg/l | MES Rend % | NGL Conc mg/l | NGL Rend % | Pt Conc mg/l | Pt Rend % | | |
| | | | | | | | | | | | | | |

(1) EH ou Equivalence-Habitant : unité de mesure de la capacité d'une filière d'épuration, basée sur le réjet journalier moyen théorique d'un abonné domestique

(2) en tonnes de Matière Sèche (MS)

STEU N°2 : Station d'épuration de Doix - Route de
 Code Sardinie de la station : 0485080S0001

| Caractéristiques générales | | | | | | | | | | | | | |
|--|--|---|--|---|--|---|--|------------------|--|------------------|--|------------------|--|
| Filière de traitement (cf. annexe) | | Lagunage naturel | | | | | | | | | | | |
| Date de mise en service | | 01/04/1999 | | | | | | | | | | | |
| Commune d'implantation | | Doix les Fontaines (85080) | | | | | | | | | | | |
| Lieu-dit | | Route de Maille | | | | | | | | | | | |
| Capacité nominale STH-U en HH (t) | | 520 | | | | | | | | | | | |
| Nombre d'abonnés raccordés | | 337 | | | | | | | | | | | |
| Nombre d'habitants raccordés | | 843 | | | | | | | | | | | |
| Débit de référence journalier admissible en m ³ /j | | 63 | | | | | | | | | | | |
| Prescriptions de rejet | | | | | | | | | | | | | |
| Soumise à | | <input type="checkbox"/> Autorisation en date du ... <input checked="" type="checkbox"/> Déclaration en date du 06/01/2000 | | | | | | | | | | | |
| Milieu récepteur du rejet | | Type de milieu récepteur | | Eau douce de surface | | | | | | | | | |
| Polluant autorisé | | Nom du milieu récepteur | | canal de la barque | | et / ou | | Rendement (%) | | | | | |
| DBO ₅ | | Concentration au point de rejet (mg/l) | | 35 | | <input type="checkbox"/> et <input type="checkbox"/> ou | | 60 | | | | | |
| DCO | | Concentration au point de rejet (mg/l) | | 200 | | <input type="checkbox"/> et <input type="checkbox"/> ou | | 60 | | | | | |
| MES | | Concentration au point de rejet (mg/l) | | 150 | | <input type="checkbox"/> et <input type="checkbox"/> ou | | 50 | | | | | |
| NGL | | Concentration au point de rejet (mg/l) | | <input type="checkbox"/> et <input type="checkbox"/> ou | | <input type="checkbox"/> et <input type="checkbox"/> ou | | | | | | | |
| NTK | | Concentration au point de rejet (mg/l) | | <input type="checkbox"/> et <input type="checkbox"/> ou | | <input type="checkbox"/> et <input type="checkbox"/> ou | | | | | | | |
| pH | | Concentration au point de rejet (mg/l) | | <input type="checkbox"/> et <input type="checkbox"/> ou | | <input type="checkbox"/> et <input type="checkbox"/> ou | | | | | | | |
| NH ₄ ⁺ | | Concentration au point de rejet (mg/l) | | <input type="checkbox"/> et <input type="checkbox"/> ou | | <input type="checkbox"/> et <input type="checkbox"/> ou | | | | | | | |
| Pi | | Concentration au point de rejet (mg/l) | | <input type="checkbox"/> et <input type="checkbox"/> ou | | <input type="checkbox"/> et <input type="checkbox"/> ou | | | | | | | |
| Charges rejetées par l'ouvrage | | | | | | | | | | | | | |
| Conformité du rejet en concentration et/ou en rendement selon arrêté | | | | | | | | | | | | | |
| Date du bilan 24h | | Conformité (Oui/Non) | | DBO ₅ | | DCO | | MES | | NGL | | Pi | |
| | | | | Conc mg/l Rend % | | Conc mg/l Rend % | | Conc mg/l Rend % | | Conc mg/l Rend % | | Conc mg/l Rend % | |

| Caractéristiques générales | | | | | | | | | | | | | |
|--|--|--|--|---|--|---|--|------------------|--|------------------|--|------------------|--|
| Filière de traitement (cf. annexe) | | Lagunage naturel | | | | | | | | | | | |
| Date de mise en service | | 01/05/2009 | | | | | | | | | | | |
| Commune d'implantation | | Saint-Valérien (85274) | | | | | | | | | | | |
| Lieu-dit | | Route de Ligné | | | | | | | | | | | |
| Capacité nominale STH-U en HH (t) | | 500 | | | | | | | | | | | |
| Nombre d'abonnés raccordés | | 208 | | | | | | | | | | | |
| Nombre d'habitants raccordés | | 536 | | | | | | | | | | | |
| Débit de référence journalier admissible en m ³ /j | | 75 | | | | | | | | | | | |
| Prescriptions de rejet | | | | | | | | | | | | | |
| Soumise à | | <input type="checkbox"/> Autorisation en date du .. <input checked="" type="checkbox"/> Déclaration en date du 24/07/2007 | | | | | | | | | | | |
| Milieu récepteur du rejet | | Type de milieu récepteur | | Eau douce de surface | | | | | | | | | |
| Polluant autorisé | | Nom du milieu récepteur | | Fosse puis la Simgagne | | et / ou | | Rendement (%) | | | | | |
| DBO ₅ | | Concentration au point de rejet (mg/l) | | 35 | | <input type="checkbox"/> et <input type="checkbox"/> ou | | 60 | | | | | |
| DCO | | Concentration au point de rejet (mg/l) | | 200 | | <input type="checkbox"/> et <input type="checkbox"/> ou | | 60 | | | | | |
| MES | | Concentration au point de rejet (mg/l) | | 150 | | <input type="checkbox"/> et <input type="checkbox"/> ou | | 50 | | | | | |
| NGL | | Concentration au point de rejet (mg/l) | | <input type="checkbox"/> et <input type="checkbox"/> ou | | <input type="checkbox"/> et <input type="checkbox"/> ou | | | | | | | |
| NTK | | Concentration au point de rejet (mg/l) | | <input type="checkbox"/> et <input type="checkbox"/> ou | | <input type="checkbox"/> et <input type="checkbox"/> ou | | | | | | | |
| pH | | Concentration au point de rejet (mg/l) | | <input type="checkbox"/> et <input type="checkbox"/> ou | | <input type="checkbox"/> et <input type="checkbox"/> ou | | | | | | | |
| NH ₄ ⁺ | | Concentration au point de rejet (mg/l) | | <input type="checkbox"/> et <input type="checkbox"/> ou | | <input type="checkbox"/> et <input type="checkbox"/> ou | | | | | | | |
| Pi | | Concentration au point de rejet (mg/l) | | <input type="checkbox"/> et <input type="checkbox"/> ou | | <input type="checkbox"/> et <input type="checkbox"/> ou | | | | | | | |
| Charges rejetées par l'ouvrage | | | | | | | | | | | | | |
| Conformité du rejet en concentration et/ou en rendement selon arrêté | | | | | | | | | | | | | |
| Date du bilan 24h | | Conformité (Oui/Non) | | DBO ₅ | | DCO | | MES | | NGL | | Pi | |
| | | | | Conc mg/l Rend % | | Conc mg/l Rend % | | Conc mg/l Rend % | | Conc mg/l Rend % | | Conc mg/l Rend % | |

STEU N°4 : Station d'épuration de St Michel Le Cloucq
 Code Saurdre de la station : 0485256S0002

| Caractéristiques générales | | | | | | | | | | | |
|---|---|----------------------------|--------------------------|----------------------|--------------------------|--------------------------|--------|--------------------------|--------|--------------|--------|
| Filière de traitement (cf. annexe) | Boue activée aération prolongée (très faible charge) | | | | | | | | | | |
| Date de mise en service | 01/02/2003 | | | | | | | | | | |
| Commune d'implantation | Saint-Michel-le-Cloucq (85256) | | | | | | | | | | |
| Lieu-dit | La Meillerie | | | | | | | | | | |
| Capacité nominale STFU en EH (1) | 600 | | | | | | | | | | |
| Nombre d'abonnés raccordés | 393 (pour les 2 STEP) | | | | | | | | | | |
| Nombre d'habitants raccordés | 983 (pour la commune) | | | | | | | | | | |
| Débit de référence journalier admissible en m ³ /j | 90 | | | | | | | | | | |
| Prescriptions de rejet | | | | | | | | | | | |
| Soumise à | <input type="checkbox"/> Autorisation en date du ... <input checked="" type="checkbox"/> Déclaration en date du 20/07/1999 | | | | | | | | | | |
| Milieu récepteur du rejet | Type de milieu récepteur | Eau douce de surface | | Eau douce de surface | | Rendement (%) | | | | | |
| Nom du milieu récepteur | Nom du milieu récepteur | niveau de la fontaine | | et / ou | | | | | | | |
| Polluant autorisé | Concentration au point de rejet (mg/l) | | | | | | | | | | |
| DBO ₅ | 25 | <input type="checkbox"/> | <input type="checkbox"/> | et | <input type="checkbox"/> | <input type="checkbox"/> | ou | <input type="checkbox"/> | 60 | | |
| DCO | 125 | <input type="checkbox"/> | <input type="checkbox"/> | et | <input type="checkbox"/> | <input type="checkbox"/> | ou | <input type="checkbox"/> | 60 | | |
| MES | 35 | <input type="checkbox"/> | <input type="checkbox"/> | et | <input type="checkbox"/> | <input type="checkbox"/> | ou | <input type="checkbox"/> | | | |
| NGL | 15 | <input type="checkbox"/> | <input type="checkbox"/> | et | <input type="checkbox"/> | <input type="checkbox"/> | ou | <input type="checkbox"/> | | | |
| NTK | | <input type="checkbox"/> | <input type="checkbox"/> | et | <input type="checkbox"/> | <input type="checkbox"/> | ou | <input type="checkbox"/> | | | |
| pH | | <input type="checkbox"/> | <input type="checkbox"/> | et | <input type="checkbox"/> | <input type="checkbox"/> | ou | <input type="checkbox"/> | | | |
| NH ₄ ⁺ | | <input type="checkbox"/> | <input type="checkbox"/> | et | <input type="checkbox"/> | <input type="checkbox"/> | ou | <input type="checkbox"/> | | | |
| Pt | | <input type="checkbox"/> | <input type="checkbox"/> | et | <input type="checkbox"/> | <input type="checkbox"/> | ou | <input type="checkbox"/> | | | |
| | | <input type="checkbox"/> | <input type="checkbox"/> | et | <input type="checkbox"/> | <input type="checkbox"/> | ou | <input type="checkbox"/> | | | |
| | | <input type="checkbox"/> | <input type="checkbox"/> | et | <input type="checkbox"/> | <input type="checkbox"/> | ou | <input type="checkbox"/> | | | |
| Charges rejetées par l'ouvrage | | | | | | | | | | | |
| Date du bilan 24h | Conformité (Oui/Nom) | DBO ₅ Conc mg/l | Rend % | DCO Conc mg/l | Rend % | MES Conc mg/l | Rend % | NGL Conc mg/l | Rend % | Pt Conc mg/l | Rend % |
| | | | | | | | | | | | |

STEU N°5 : Station d'épuration de Fontenay Le Comte - La
 Code Saurdre de la station : 0485092S0002

| Caractéristiques générales | | | | | | | | | | | |
|---|---|----------------------------|--------------------------|----------------------|-------------------------------------|--------------------------|--------|--------------------------|--------|--------------|--------|
| Filière de traitement (cf. annexe) | Boue activée aération prolongée (très faible charge) | | | | | | | | | | |
| Date de mise en service | 01/01/1990 | | | | | | | | | | |
| Commune d'implantation | Fontenay-le-Comte (85200) | | | | | | | | | | |
| Lieu-dit | La Plaine des Sports | | | | | | | | | | |
| Capacité nominale STFU en EH (1) | 28333 | | | | | | | | | | |
| Nombre d'abonnés raccordés | 7 354 | | | | | | | | | | |
| Nombre d'habitants raccordés | 18 385 | | | | | | | | | | |
| Débit de référence journalier admissible en m ³ /j | 3650 | | | | | | | | | | |
| Prescriptions de rejet | | | | | | | | | | | |
| Soumise à | <input checked="" type="checkbox"/> Autorisation en date du 07/06/1988 <input type="checkbox"/> Déclaration en date du ... | | | | | | | | | | |
| Milieu récepteur du rejet | Type de milieu récepteur | Eau douce de surface | | Eau douce de surface | | Rendement (%) | | | | | |
| Nom du milieu récepteur | Nom du milieu récepteur | La Vendée | | et / ou | | | | | | | |
| Polluant autorisé | Concentration max au point de rejet (mg/l) | | | | | | | | | | |
| DBO ₅ | 25 | <input type="checkbox"/> | <input type="checkbox"/> | et | <input type="checkbox"/> | <input type="checkbox"/> | ou | <input type="checkbox"/> | | | |
| DCO | 90 | <input type="checkbox"/> | <input type="checkbox"/> | et | <input type="checkbox"/> | <input type="checkbox"/> | ou | <input type="checkbox"/> | | | |
| MES | 30 | <input type="checkbox"/> | <input type="checkbox"/> | et | <input type="checkbox"/> | <input type="checkbox"/> | ou | <input type="checkbox"/> | | | |
| NGL | 15 | <input type="checkbox"/> | <input type="checkbox"/> | et | <input checked="" type="checkbox"/> | <input type="checkbox"/> | ou | <input type="checkbox"/> | OU 70 | | |
| NTK | 10 | <input type="checkbox"/> | <input type="checkbox"/> | et | <input type="checkbox"/> | <input type="checkbox"/> | ou | <input type="checkbox"/> | | | |
| pH | | <input type="checkbox"/> | <input type="checkbox"/> | et | <input type="checkbox"/> | <input type="checkbox"/> | ou | <input type="checkbox"/> | | | |
| NH ₄ ⁺ | | <input type="checkbox"/> | <input type="checkbox"/> | et | <input type="checkbox"/> | <input type="checkbox"/> | ou | <input type="checkbox"/> | | | |
| Pt | | <input type="checkbox"/> | <input type="checkbox"/> | et | <input checked="" type="checkbox"/> | <input type="checkbox"/> | ou | <input type="checkbox"/> | ET 80 | | |
| | | <input type="checkbox"/> | <input type="checkbox"/> | et | <input type="checkbox"/> | <input type="checkbox"/> | ou | <input type="checkbox"/> | | | |
| Charges rejetées par l'ouvrage | | | | | | | | | | | |
| Date du bilan 24h | Conformité (Oui/Nom) | DBO ₅ Conc mg/l | Rend % | DCO Conc mg/l | Rend % | MES Conc mg/l | Rend % | NGL Conc mg/l | Rend % | Pt Conc mg/l | Rend % |
| | | | | | | | | | | | |

Caractéristiques générales

Filâtre de traitement (cf. annexe) : Roue active aération prolongée (très faible charge)

Date de mise en service : 01/01/1981

Commune d'implantation : Moutant (85305)

Lieu-dit : Barrage

Capacité nominale STHU en EH (l) : 633

Nombre d'abonnés raccordés : 353

Nombre d'habitants raccordés : 983

Débit de référence journalier admissible en m³/j : 150

Prescriptions de rejet

Soumise à : Autorisation en date du ... 20/09/2012
 Déclaration en date du 20/09/2012

Type de milieu récepteur : Eau douce de surface

Milieu récepteur du rejet : PIERRE BRUNE - LA MERE

| Polluant autorisé | Concentration au point de rejet (mg/l) | et / ou | | Rendement (%) |
|------------------------------|--|--------------------------|-----------------------------|---------------|
| | | et | ou | |
| DBO ₅ | 25 | <input type="checkbox"/> | <input type="checkbox"/> ou | 60 |
| DCO | 90 | <input type="checkbox"/> | <input type="checkbox"/> ou | 60 |
| MES | 30 | <input type="checkbox"/> | <input type="checkbox"/> ou | 50 |
| NTK | | <input type="checkbox"/> | <input type="checkbox"/> ou | |
| pH | | <input type="checkbox"/> | <input type="checkbox"/> ou | |
| NH ₄ ⁺ | | <input type="checkbox"/> | <input type="checkbox"/> ou | |
| Pi | 2 | <input type="checkbox"/> | <input type="checkbox"/> ou | |

Charges rejetées par l'ouvrage

Conformité du rejet en concentration et/ou en rendement selon arrêté

| Date du bilan 24h | Conformité (Ou/Non) | DBO ₅ | | DCO | | MES | | NTK | | Pi | |
|-------------------|---------------------|------------------|--------|-----------|--------|-----------|--------|-----------|--------|-----------|--------|
| | | Conc mg/l | Rend % | Conc mg/l | Rend % | Conc mg/l | Rend % | Conc mg/l | Rend % | Conc mg/l | Rend % |
| | | | | | | | | | | | |

Caractéristiques générales

Filâtre de traitement (cf. annexe) : Lagunage naturel

Date de mise en service : 01/09/2005

Commune d'implantation : Saint-Martin-des-Fontaines (85245)

Lieu-dit : Route de St Valérien

Capacité nominale STHU en EH (l) : 250

Nombre d'abonnés raccordés : 65

Nombre d'habitants raccordés : 178

Débit de référence journalier admissible en m³/j : 37

Prescriptions de rejet

Soumise à : Autorisation en date du ...
 Déclaration en date du 30/01/2004

Type de milieu récepteur : Eau douce de surface

Milieu récepteur du rejet : LA LONGEVE

| Polluant autorisé | Concentration au point de rejet (mg/l) | et / ou | | Rendement (%) |
|------------------------------|--|--------------------------|-----------------------------|---------------|
| | | et | ou | |
| DBO ₅ | 35 | <input type="checkbox"/> | <input type="checkbox"/> ou | 60 |
| DCO | 200 | <input type="checkbox"/> | <input type="checkbox"/> ou | 60 |
| MES | | <input type="checkbox"/> | <input type="checkbox"/> ou | 50 |
| NTK | | <input type="checkbox"/> | <input type="checkbox"/> ou | |
| pH | | <input type="checkbox"/> | <input type="checkbox"/> ou | |
| NH ₄ ⁺ | | <input type="checkbox"/> | <input type="checkbox"/> ou | |
| Pi | | <input type="checkbox"/> | <input type="checkbox"/> ou | |

Charges rejetées par l'ouvrage

Conformité du rejet en concentration et/ou en rendement selon arrêté

| Date du bilan 24h | Conformité (Ou/Non) | DBO ₅ finale | | DCO filtrée | | MES | | NTK | | Pi | |
|-------------------|---------------------|-------------------------|--------|-------------|--------|-----------|--------|-----------|--------|-----------|--------|
| | | Conc mg/l | Rend % | Conc mg/l | Rend % | Conc mg/l | Rend % | Conc mg/l | Rend % | Conc mg/l | Rend % |
| | | | | | | | | | | | |

| Caractéristiques générales | | | | | | | | | | | |
|---|--|----------------------------|--------|---------------|--------|---------------|--------|---------------|--------|--------------|--------|
| Filière de traitement (cf. annexe) | Boue activée aération prolongée (très faible charge) | | | | | | | | | | |
| Date de mise en service | 01/06/1981 | | | | | | | | | | |
| Commune d'implantation | Foussais-Payré (85094) | | | | | | | | | | |
| Lieu-dit | Route de Payré | | | | | | | | | | |
| Capacité nominale STEU en EH (1) | 800 | | | | | | | | | | |
| Nombre d'abonnés raccordés | 324 (pour les 2 STEP) | | | | | | | | | | |
| Nombre d'habitants raccordés | 848 (pour la commune) | | | | | | | | | | |
| Débit de référence journalier admissible en m ³ /j | 120 | | | | | | | | | | |
| Prescriptions de rejet | | | | | | | | | | | |
| Soumise à | <input type="checkbox"/> Autorisation en date du ... 01/06/1981 <input checked="" type="checkbox"/> Déclaration en date du 01/06/1981 | | | | | | | | | | |
| Milieu récepteur du rejet | | | | | | | | | | | |
| Type de milieu récepteur | Eau douce de surface | | | | | | | | | | |
| Nom du milieu récepteur | Ruisseau Villeneuve | | | | | | | | | | |
| Polluant autorisé | | | | | | | | | | | |
| Concentration au point de rejet (mg/l) | et / ou Rendement (%) | | | | | | | | | | |
| DBO ₅ | 35 <input type="checkbox"/> et <input type="checkbox"/> ou <input type="checkbox"/> 60 | | | | | | | | | | |
| DCO | 200 <input type="checkbox"/> et <input type="checkbox"/> ou <input type="checkbox"/> 60 | | | | | | | | | | |
| MES | <input type="checkbox"/> et <input type="checkbox"/> ou <input type="checkbox"/> 50 | | | | | | | | | | |
| NGL | <input type="checkbox"/> et <input type="checkbox"/> ou <input type="checkbox"/> | | | | | | | | | | |
| NTK | <input type="checkbox"/> et <input type="checkbox"/> ou <input type="checkbox"/> | | | | | | | | | | |
| pH | <input type="checkbox"/> et <input type="checkbox"/> ou <input type="checkbox"/> | | | | | | | | | | |
| NH ₄ ⁺ | <input type="checkbox"/> et <input type="checkbox"/> ou <input type="checkbox"/> | | | | | | | | | | |
| Pt | <input type="checkbox"/> et <input type="checkbox"/> ou <input type="checkbox"/> | | | | | | | | | | |
| Charges rejetées par l'ouvrage | | | | | | | | | | | |
| Date du bilan 24h | Conformité (Oui/Non) | DBO ₅ Conc mg/l | Rend % | DCO Conc mg/l | Rend % | MES Conc mg/l | Rend % | NGL Conc mg/l | Rend % | Pt Conc mg/l | Rend % |

| Caractéristiques générales | | | | | | | | | | | |
|---|---|----------------------------|--------|---------------|--------|---------------|--------|---------------|--------|--------------|--------|
| Filière de traitement (cf. annexe) | Filtres Plantés | | | | | | | | | | |
| Date de mise en service | 01/10/2008 | | | | | | | | | | |
| Commune d'implantation | Foussais-Payré (85094) | | | | | | | | | | |
| Lieu-dit | La Motte-Morte | | | | | | | | | | |
| Capacité nominale STEU en EH (1) | 150 | | | | | | | | | | |
| Nombre d'abonnés raccordés | 46 | | | | | | | | | | |
| Nombre d'habitants raccordés | 70 | | | | | | | | | | |
| Débit de référence journalier admissible en m ³ /j | 23 | | | | | | | | | | |
| Prescriptions de rejet | | | | | | | | | | | |
| Soumise à | <input type="checkbox"/> Autorisation en date du ... <input checked="" type="checkbox"/> Déclaration en date du 01/10/2008 | | | | | | | | | | |
| Milieu récepteur du rejet | | | | | | | | | | | |
| Type de milieu récepteur | Eau douce de surface | | | | | | | | | | |
| Nom du milieu récepteur | fossé puis rivière Vendée | | | | | | | | | | |
| Polluant autorisé | | | | | | | | | | | |
| Concentration au point de rejet (mg/l) | et / ou Rendement (%) | | | | | | | | | | |
| DBO ₅ | 35 <input type="checkbox"/> et <input type="checkbox"/> ou <input type="checkbox"/> 60 | | | | | | | | | | |
| DCO | 200 <input type="checkbox"/> et <input type="checkbox"/> ou <input type="checkbox"/> 60 | | | | | | | | | | |
| MES | <input type="checkbox"/> et <input type="checkbox"/> ou <input type="checkbox"/> 50 | | | | | | | | | | |
| NGL | <input type="checkbox"/> et <input type="checkbox"/> ou <input type="checkbox"/> | | | | | | | | | | |
| NTK | <input type="checkbox"/> et <input type="checkbox"/> ou <input type="checkbox"/> | | | | | | | | | | |
| pH | <input type="checkbox"/> et <input type="checkbox"/> ou <input type="checkbox"/> | | | | | | | | | | |
| NH ₄ ⁺ | <input type="checkbox"/> et <input type="checkbox"/> ou <input type="checkbox"/> | | | | | | | | | | |
| Pt | <input type="checkbox"/> et <input type="checkbox"/> ou <input type="checkbox"/> | | | | | | | | | | |
| Charges rejetées par l'ouvrage | | | | | | | | | | | |
| Date du bilan 24h | Conformité (Oui/Non) | DBO ₅ Conc mg/l | Rend % | DCO Conc mg/l | Rend % | MES Conc mg/l | Rend % | NGL Conc mg/l | Rend % | Pt Conc mg/l | Rend % |

Caractéristiques générales

| | |
|---|-------------------|
| Filterie de traitement (cf. annexe) | Lagnage naturel |
| Date de mise en service | 01/09/1998 |
| Commune d'implantation | Le Lamgon (85121) |
| Lieu-dit | Pas des Prés |
| Capacité nominale STEU en HH (m) | 630 |
| Nombre d'abonnés raccordés | 353 |
| Nombre d'habitants raccordés | 885 |
| Débit de référence journalier admissible en m ³ /j | 94 |

Prescriptions de rejet

Soumise à Autorisation en date du ...
 Déclaration en date du 01/09/1988

| Milieu récepteur du rejet | Type de milieu récepteur | Nom du milieu récepteur | Eau douce de surface | | Rendement (%) |
|------------------------------|--|------------------------------|-----------------------------|-----------------------------|---------------|
| | | | fosse puis marais | et / ou | |
| Polluant autorisé | Concentration au point de rejet (mg/l) | DBO ₅ | <input type="checkbox"/> ct | <input type="checkbox"/> ou | 60 |
| | | | <input type="checkbox"/> 35 | | |
| DCO | 200 | <input type="checkbox"/> ct | <input type="checkbox"/> ou | 60 | |
| | | <input type="checkbox"/> 200 | | | |
| MES | | <input type="checkbox"/> ct | <input type="checkbox"/> ou | 50 | |
| | | <input type="checkbox"/> 50 | | | |
| NGL | | <input type="checkbox"/> ct | <input type="checkbox"/> ou | | |
| | | <input type="checkbox"/> 0 | | | |
| NTK | | <input type="checkbox"/> ct | <input type="checkbox"/> ou | | |
| | | <input type="checkbox"/> 0 | | | |
| pH | | <input type="checkbox"/> ct | <input type="checkbox"/> ou | | |
| | | <input type="checkbox"/> 0 | | | |
| NH ₄ ⁺ | | <input type="checkbox"/> ct | <input type="checkbox"/> ou | | |
| | | <input type="checkbox"/> 0 | | | |
| Pi | | <input type="checkbox"/> ct | <input type="checkbox"/> ou | | |
| | | <input type="checkbox"/> 0 | | | |

Charges rejetées par l'ouvrage

| Date du bilan 24h | Conformité (Oui/Non) | Conformité du rejet en concentration et/ou en rendement selon arrêté | | | | | | Pi | | | | | |
|-------------------|----------------------|--|--------|---------------|--------|---------------|--------|----|---------------|--------|--------------|--------|--|
| | | DBO ₅ conc mg/l | Rend % | DCO conc mg/l | Rend % | MES conc mg/l | Rend % | | NGL conc mg/l | Rend % | Pi conc mg/l | Rend % | |
| | | | | | | | | | | | | | |

Caractéristiques générales

| | |
|---|--|
| Filterie de traitement (cf. annexe) | Boue activée aération prolongée (très faible charge) |
| Date de mise en service | 01/03/2011 |
| Commune d'implantation | Longèves (85126) |
| Lieu-dit | Bel Air |
| Capacité nominale STEU en HH (m) | 1500 |
| Nombre d'abonnés raccordés | 394 |
| Nombre d'habitants raccordés | 985 |
| Débit de référence journalier admissible en m ³ /j | 225 |

Prescriptions de rejet

Soumise à Autorisation en date du ...
 Déclaration en date du 08/09/2009

| Milieu récepteur du rejet | Type de milieu récepteur | Nom du milieu récepteur | Eau douce de surface | | Rendement (%) |
|------------------------------|--|-----------------------------|-----------------------------|-----------------------------|---------------|
| | | | La Longèves | et / ou | |
| Polluant autorisé | Concentration au point de rejet (mg/l) | DBO ₅ | <input type="checkbox"/> ct | <input type="checkbox"/> ou | 70 |
| | | | <input type="checkbox"/> 25 | | |
| DCO | 90 | <input type="checkbox"/> ct | <input type="checkbox"/> ou | 75 | |
| | | <input type="checkbox"/> 90 | | | |
| MES | 30 | <input type="checkbox"/> ct | <input type="checkbox"/> ou | 90 | |
| | | <input type="checkbox"/> 30 | | | |
| NGL | 20 | <input type="checkbox"/> ct | <input type="checkbox"/> ou | 70 | |
| | | <input type="checkbox"/> 20 | | | |
| NTK | | <input type="checkbox"/> ct | <input type="checkbox"/> ou | | |
| | | <input type="checkbox"/> 0 | | | |
| pH | | <input type="checkbox"/> ct | <input type="checkbox"/> ou | | |
| | | <input type="checkbox"/> 0 | | | |
| NH ₄ ⁺ | | <input type="checkbox"/> ct | <input type="checkbox"/> ou | | |
| | | <input type="checkbox"/> 0 | | | |
| Pi | 2 | <input type="checkbox"/> ct | <input type="checkbox"/> ou | 80 | |
| | | <input type="checkbox"/> 2 | | | |

Charges rejetées par l'ouvrage

| Date du bilan 24h | Conformité (Oui/Non) | Conformité du rejet en concentration et/ou en rendement selon arrêté | | | | | | Pi | | | | | |
|-------------------|----------------------|--|--------|---------------|--------|---------------|--------|----|---------------|--------|--------------|--------|--|
| | | DBO ₅ conc mg/l | Rend % | DCO conc mg/l | Rend % | MES conc mg/l | Rend % | | NGL conc mg/l | Rend % | Pi conc mg/l | Rend % | |
| | | | | | | | | | | | | | |

STEU N°12 : Station d'épuration de Marsais St Radégonde
 Code Sandre de la station : 0485137S0001

| Caractéristiques générales | | | |
|---|---|--|---------------------|
| Filière de traitement (cf. annexe) | Lagunage naturel | | |
| Date de mise en service | 01/03/2006 | | |
| Commune d'implantation | Marsais-Sainte-Radégonde (85137) | | |
| Lieu-dit | Route de la forêt | | |
| Capacité nominale STEU en IH (1) | 290 | | |
| Nombre d'abonnés raccordés | 138 | | |
| Nombre d'habitants raccordés | 345 | | |
| Débit de référence journalier admissible en m ³ /j | 44 | | |
| Prescriptions de rejet | | | |
| Soumise à | <input type="checkbox"/> Autorisation en date du ... <input checked="" type="checkbox"/> Déclaration en date du 26/09/2003 | | |
| Milieu récepteur du rejet | Type de milieu récepteur | Eau douce de surface | |
| | Nom du milieu récepteur | Le ruisseau | |
| Polluant autorisé | Concentration au point de rejet (mg/l) | et / ou | |
| DBO ₅ | 35 | <input type="checkbox"/> et <input type="checkbox"/> ou <input type="checkbox"/> | Rendement (%) 60 |
| DCO | 200 | <input type="checkbox"/> et <input type="checkbox"/> ou <input type="checkbox"/> | 60 |
| MES | | <input type="checkbox"/> et <input type="checkbox"/> ou <input type="checkbox"/> | 50 |
| NGL | | <input type="checkbox"/> et <input type="checkbox"/> ou <input type="checkbox"/> | |
| NTK | | <input type="checkbox"/> et <input type="checkbox"/> ou <input type="checkbox"/> | |
| pH | | <input type="checkbox"/> et <input type="checkbox"/> ou <input type="checkbox"/> | |
| NH ₄ ⁺ | | <input type="checkbox"/> et <input type="checkbox"/> ou <input type="checkbox"/> | |
| Pt | | <input type="checkbox"/> et <input type="checkbox"/> ou <input type="checkbox"/> | |
| Charges rejetées par l'ouvrage | | | |
| Date du bilan 24h | Conformité (Oui/Non) | Conformité du rejet en concentration et/ou en rendement selon arrêté | |
| | | DBO ₅ filtré | MES |
| | | Conc mg/l | Conc mg/l |
| | | Rend % | Rend % |
| | | DCO filtré | NGL |
| | | Conc mg/l | Conc mg/l |
| | | Rend % | Rend % |
| | | Pt | Pt |

STEU N°13 : Station d'épuration de Sérigné - Le C
 Code Sandre de la station : 0485281S0002

| Caractéristiques générales | | | |
|---|---|--|---------------------|
| Filière de traitement (cf. annexe) | Lagunage naturel | | |
| Date de mise en service | 01/08/2007 | | |
| Commune d'implantation | Sérigné (85281) | | |
| Lieu-dit | Le Coullais | | |
| Capacité nominale STEU en IH (1) | 1200 | | |
| Nombre d'abonnés raccordés | 359 | | |
| Nombre d'habitants raccordés | 893 | | |
| Débit de référence journalier admissible en m ³ /j | 180 | | |
| Prescriptions de rejet | | | |
| Soumise à | <input type="checkbox"/> Autorisation en date du ... <input checked="" type="checkbox"/> Déclaration en date du 03/06/2006 | | |
| Milieu récepteur du rejet | Type de milieu récepteur | Eau douce de surface | |
| | Nom du milieu récepteur | Fossé puis ruisseau des Ilots puis Longèves | |
| Polluant autorisé | Concentration au point de rejet (mg/l) | et / ou | |
| DBO ₅ | 25 | <input type="checkbox"/> et <input type="checkbox"/> ou <input type="checkbox"/> | Rendement (%) 60 |
| DCO | 125 | <input type="checkbox"/> et <input type="checkbox"/> ou <input type="checkbox"/> | 60 |
| MES | 150 | <input type="checkbox"/> et <input type="checkbox"/> ou <input type="checkbox"/> | 50 |
| NGL | | <input type="checkbox"/> et <input type="checkbox"/> ou <input type="checkbox"/> | |
| NTK | | <input type="checkbox"/> et <input type="checkbox"/> ou <input type="checkbox"/> | 60 |
| pH | | <input type="checkbox"/> et <input type="checkbox"/> ou <input type="checkbox"/> | |
| NH ₄ ⁺ | | <input type="checkbox"/> et <input type="checkbox"/> ou <input type="checkbox"/> | |
| Pt | | <input type="checkbox"/> et <input type="checkbox"/> ou <input type="checkbox"/> | |
| Charges rejetées par l'ouvrage | | | |
| Date du bilan 24h | Conformité (Oui/Non) | Conformité du rejet en concentration et/ou en rendement selon arrêté | |
| | | DBO ₅ filtré | MES |
| | | Conc mg/l | Conc mg/l |
| | | Rend % | Rend % |
| | | DCO filtré | NGL |
| | | Conc mg/l | Conc mg/l |
| | | Rend % | Rend % |
| | | Pt | Pt |

STEU N°14 : Station d'épuration de Montreuil - Le
Code Sandre de la station : 048514880001

Caractéristiques générales

| | |
|---|-------------------|
| Filrière de traitement (cf. annexe) | Lagunage naturel |
| Date de mise en service | 01/09/2008 |
| Commune d'implantation | Montreuil (85148) |
| Lieu-dit | Les Aïsaises |
| Capacité nominale STEU en EH (n) | 450 |
| Nombre d'abonnés raccordés | 110 |
| Nombre d'habitants raccordés | 275 |
| Débit de référence journalier admissible en m ³ /j | 68 |

Prescriptions de rejet

Soumise à Autorisation en date du ...
 Déclaration en date du 12/05/2005

| Polluant autorisé | Type de milieu récepteur | Nom du milieu récepteur | Sol | | Rendement (%) |
|------------------------------|--------------------------|-------------------------|--|--|---------------|
| | | | Concentration au point de rejet (mg/l) | et / ou | |
| DBO ₅ | | | 35 | <input type="checkbox"/> ou <input type="checkbox"/> | 60 |
| | | | | <input type="checkbox"/> et <input type="checkbox"/> | |
| DCO | | | 200 | <input type="checkbox"/> ou <input type="checkbox"/> | 60 |
| | | | | <input type="checkbox"/> et <input type="checkbox"/> | |
| MES | | | | <input type="checkbox"/> ou <input type="checkbox"/> | 50 |
| | | | | <input type="checkbox"/> et <input type="checkbox"/> | |
| NGL | | | | <input type="checkbox"/> ou <input type="checkbox"/> | |
| | | | | <input type="checkbox"/> et <input type="checkbox"/> | |
| NTK | | | | <input type="checkbox"/> ou <input type="checkbox"/> | |
| | | | | <input type="checkbox"/> et <input type="checkbox"/> | |
| pH | | | | <input type="checkbox"/> ou <input type="checkbox"/> | |
| | | | | <input type="checkbox"/> et <input type="checkbox"/> | |
| NH ₄ ⁺ | | | | <input type="checkbox"/> ou <input type="checkbox"/> | |
| | | | | <input type="checkbox"/> et <input type="checkbox"/> | |
| Pi | | | | <input type="checkbox"/> ou <input type="checkbox"/> | |
| | | | | <input type="checkbox"/> et <input type="checkbox"/> | |

Charges rejetées par l'ouvrage

| Date du bilan 24h | Conformité (Oui/Non) | Conformité du rejet en concentration et/ou en rendement selon arrêté | | | | | | Pi | | | |
|-------------------|----------------------|--|-----------|-----------|--------|-----------|--------|-----------|--------|-----------|--------|
| | | DBO ₅ filée | DCO filée | MES | NGL | Pi | Rend | | | | |
| | | Conc mg/l | Rend % | Conc mg/l | Rend % | Conc mg/l | Rend % | Conc mg/l | Rend % | Conc mg/l | Rend % |

STEU N°15 : Station d'épuration de Velluire - Route du G
Code Sandre de la station : 048529950001

Caractéristiques générales

| | |
|---|---------------------------------|
| Filrière de traitement (cf. annexe) | Lagunage naturel |
| Date de mise en service | 01/12/1995 |
| Commune d'implantation | Les Velluire-sur-Vendée (85177) |
| Lieu-dit | Route du Gâté de Velluire |
| Capacité nominale STEU en EH (n) | 417 |
| Nombre d'abonnés raccordés | 285 |
| Nombre d'habitants raccordés | 715 |
| Débit de référence journalier admissible en m ³ /j | 62 |

Prescriptions de rejet

Soumise à Autorisation en date du ...
 Déclaration en date du 01/12/1995

| Polluant autorisé | Type de milieu récepteur | Nom du milieu récepteur | Eau douce de surface | | Rendement (%) |
|------------------------------|--------------------------|-------------------------|--|--|---------------|
| | | | Concentration au point de rejet (mg/l) | LA VENDEE | |
| DBO ₅ | | | 35 | <input type="checkbox"/> ou <input type="checkbox"/> | 60 |
| | | | | <input type="checkbox"/> et <input type="checkbox"/> | |
| DCO | | | 200 | <input type="checkbox"/> ou <input type="checkbox"/> | 60 |
| | | | | <input type="checkbox"/> et <input type="checkbox"/> | |
| MES | | | 120 | <input type="checkbox"/> ou <input type="checkbox"/> | |
| | | | | <input type="checkbox"/> et <input type="checkbox"/> | |
| NGL | | | | <input type="checkbox"/> ou <input type="checkbox"/> | |
| | | | | <input type="checkbox"/> et <input type="checkbox"/> | |
| NTK | | | | <input type="checkbox"/> ou <input type="checkbox"/> | |
| | | | | <input type="checkbox"/> et <input type="checkbox"/> | |
| pH | | | | <input type="checkbox"/> ou <input type="checkbox"/> | |
| | | | | <input type="checkbox"/> et <input type="checkbox"/> | |
| NH ₄ ⁺ | | | | <input type="checkbox"/> ou <input type="checkbox"/> | |
| | | | | <input type="checkbox"/> et <input type="checkbox"/> | |
| Pi | | | | <input type="checkbox"/> ou <input type="checkbox"/> | |
| | | | | <input type="checkbox"/> et <input type="checkbox"/> | |

Charges rejetées par l'ouvrage

| Date du bilan 24h | Conformité (Oui/Non) | Conformité du rejet en concentration et/ou en rendement selon arrêté | | | | | | Pi | | | |
|-------------------|----------------------|--|-----------|-----------|--------|-----------|--------|-----------|--------|-----------|--------|
| | | DBO ₅ filée | DCO filée | MES | NGL | Pi | Rend | | | | |
| | | Conc mg/l | Rend % | Conc mg/l | Rend % | Conc mg/l | Rend % | Conc mg/l | Rend % | Conc mg/l | Rend % |

STEU N°16 : Station d'épuration de Fontaines -
Code Sandre de la station : 0485091S0001

| Caractéristiques générales | | | | | | | | | | | |
|---|---|--|--------|--------------------------|--------|--------------------------|--------|--------------------------|--------|--------------|--------|
| Filière de traitement (cf. annexe) | Bonne activité aération prolongée (très faible charge) | | | | | | | | | | |
| Date de mise en service | 01/12/1988 | | | | | | | | | | |
| Commune d'implantation | Doix les Fontaines (85080) | | | | | | | | | | |
| Lieu-dit | Stade | | | | | | | | | | |
| Capacité nominale STEU en EH (1) | 662 | | | | | | | | | | |
| Nombre d'abonnés raccordés | 264 | | | | | | | | | | |
| Nombre d'habitants raccordés | 655 | | | | | | | | | | |
| Débit de référence journalier admissible en m ³ /j | 120 | | | | | | | | | | |
| Prescriptions de rejet | | | | | | | | | | | |
| Soumise à | <input type="checkbox"/> Autorisation en date du ... <input checked="" type="checkbox"/> Déclaration en date du 29/12/1986 | | | | | | | | | | |
| Milieu récepteur du rejet | Type de milieu récepteur | Eau douce de surface canal de la bande des marais | | | | | | | | | |
| Polluant autorisé | Concentration au point de rejet (mg/l) | et / ou | | Rendement (%) | | | | | | | |
| DBO ₅ | 30 | <input type="checkbox"/> | et | <input type="checkbox"/> | ou | <input type="checkbox"/> | ou | <input type="checkbox"/> | Pt | | |
| DCO | 90 | <input type="checkbox"/> | et | <input type="checkbox"/> | ou | <input type="checkbox"/> | ou | <input type="checkbox"/> | Pt | | |
| MES | 30 | <input type="checkbox"/> | et | <input type="checkbox"/> | ou | <input type="checkbox"/> | ou | <input type="checkbox"/> | Pt | | |
| NGL | | <input type="checkbox"/> | et | <input type="checkbox"/> | ou | <input type="checkbox"/> | ou | <input type="checkbox"/> | Pt | | |
| NTK | | <input type="checkbox"/> | et | <input type="checkbox"/> | ou | <input type="checkbox"/> | ou | <input type="checkbox"/> | Pt | | |
| pH | | <input type="checkbox"/> | et | <input type="checkbox"/> | ou | <input type="checkbox"/> | ou | <input type="checkbox"/> | Pt | | |
| NH ₄ ⁺ | | <input type="checkbox"/> | et | <input type="checkbox"/> | ou | <input type="checkbox"/> | ou | <input type="checkbox"/> | Pt | | |
| Pt | | <input type="checkbox"/> | et | <input type="checkbox"/> | ou | <input type="checkbox"/> | ou | <input type="checkbox"/> | Pt | | |
| Charges rejetées par l'ouvrage | | | | | | | | | | | |
| Date du bilan 24h | Conformité (Oui/Non) | DBO ₅ Conc mg/l | Rend % | DCO Conc mg/l | Rend % | MES Conc mg/l | Rend % | NGL Conc mg/l | Rend % | Pt Conc mg/l | Rend % |

STEU N°17 : Station d'épuration du Poiret sur Velluire -
Code Sandre de la station : 0485177S0001

| Caractéristiques générales | | | | | | | | | | | |
|---|---|--|--------|--------------------------|--------|--------------------------|--------|--------------------------|--------|--------------|--------|
| Filière de traitement (cf. annexe) | Lagunage naturel | | | | | | | | | | |
| Date de mise en service | 01/12/2003 | | | | | | | | | | |
| Commune d'implantation | Les Velluire-sur-Vendée (85177) | | | | | | | | | | |
| Lieu-dit | La Chatelaine | | | | | | | | | | |
| Capacité nominale STEU en EH (1) | 890 | | | | | | | | | | |
| Nombre d'abonnés raccordés | 274 | | | | | | | | | | |
| Nombre d'habitants raccordés | 685 | | | | | | | | | | |
| Débit de référence journalier admissible en m ³ /j | 133 | | | | | | | | | | |
| Prescriptions de rejet | | | | | | | | | | | |
| Soumise à | <input type="checkbox"/> Autorisation en date du ... <input checked="" type="checkbox"/> Déclaration en date du 29/02/2000 | | | | | | | | | | |
| Milieu récepteur du rejet | Type de milieu récepteur | Eau douce de surface fossé d'association foncière | | | | | | | | | |
| Polluant autorisé | Concentration au point de rejet (mg/l) | et / ou | | Rendement (%) | | | | | | | |
| DBO ₅ | 25 | <input type="checkbox"/> | et | <input type="checkbox"/> | ou | <input type="checkbox"/> | ou | <input type="checkbox"/> | Pt | | |
| DCO | 125 | <input type="checkbox"/> | et | <input type="checkbox"/> | ou | <input type="checkbox"/> | ou | <input type="checkbox"/> | Pt | | |
| MES | 150 | <input type="checkbox"/> | et | <input type="checkbox"/> | ou | <input type="checkbox"/> | ou | <input type="checkbox"/> | Pt | | |
| NGL | | <input type="checkbox"/> | et | <input type="checkbox"/> | ou | <input type="checkbox"/> | ou | <input type="checkbox"/> | Pt | | |
| NTK | | <input type="checkbox"/> | et | <input type="checkbox"/> | ou | <input type="checkbox"/> | ou | <input type="checkbox"/> | Pt | | |
| pH | | <input type="checkbox"/> | et | <input type="checkbox"/> | ou | <input type="checkbox"/> | ou | <input type="checkbox"/> | Pt | | |
| NH ₄ ⁺ | | <input type="checkbox"/> | et | <input type="checkbox"/> | ou | <input type="checkbox"/> | ou | <input type="checkbox"/> | Pt | | |
| Pt | | <input type="checkbox"/> | et | <input type="checkbox"/> | ou | <input type="checkbox"/> | ou | <input type="checkbox"/> | Pt | | |
| Charges rejetées par l'ouvrage | | | | | | | | | | | |
| Date du bilan 24h | Conformité (Oui/Non) | DBO ₅ Conc mg/l | Rend % | DCO Conc mg/l | Rend % | MES Conc mg/l | Rend % | NGL Conc mg/l | Rend % | Pt Conc mg/l | Rend % |

STEU N°18 : Station d'épuration d'Auzay - Route de
Code Sander de la station : 0485009S0002

Caractéristiques générales

| | |
|---|----------------------------|
| Filtre de traitement (cf. annexe) | Filtres plantés de roseaux |
| Date de mise en service | 20/11/2020 |
| Commune d'implantation | Auchay-sur-Vendée (85009) |
| Lieu-dit | Route de Chaix |
| Capacité nominale STFU en PH (t) | 800 |
| Nombre d'abonnés raccordés | 239 |
| Nombre d'habitants raccordés | 597 |
| Débit de référence journalier admissible en m ³ /j | 120 |

Prescriptions de rejet

Soumise à Autorisation en date du ...
 Déclaration en date du 13/05/2019

| Milieu récepteur du rejet | Type de milieu récepteur | Nom du milieu récepteur | Eau douce de surface | |
|------------------------------|--|---|----------------------|---------------|
| | | | LA LUTINIÈRE | |
| Polluant autorisé | Concentration au point de rejet (mg/l) | | et / ou | Rendement (%) |
| DBO ₅ | 25 | <input type="checkbox"/> et <input type="checkbox"/> ou | 60 | |
| DCO | 90 | <input type="checkbox"/> et <input type="checkbox"/> ou | 60 | |
| MES | 35 | <input type="checkbox"/> et <input type="checkbox"/> ou | 50 | |
| NGL | | <input type="checkbox"/> et <input type="checkbox"/> ou | | |
| NTK | 15 | <input type="checkbox"/> et <input type="checkbox"/> ou | | |
| pH | | <input type="checkbox"/> et <input type="checkbox"/> ou | | |
| NH ₄ ⁺ | | <input type="checkbox"/> et <input type="checkbox"/> ou | | |
| PI | 10 | <input type="checkbox"/> et <input type="checkbox"/> ou | | |

Charges rejetées par l'ouvrage

| Date du bilan 24h | Conformité (Oui/Non) | Conformité du rejet en concentration et/ou en rendement selon arrêté | | | | | |
|-------------------|----------------------|--|--------|-----------|--------|-----------|--------|
| | | DBO ₅ | DCO | MES | NTK | PI | |
| | | Conc mg/l | Rend % | Conc mg/l | Rend % | Conc mg/l | Rend % |
| | | | | | | | |

STEU N°19 : Station d'épuration de Mervent - Les Bo
Code Sander de la station : 0485143S0003

Caractéristiques générales

| | |
|---|-------------------------------|
| Filtre de traitement (cf. annexe) | Filtres à Sables |
| Date de mise en service | 01/12/2001 |
| Commune d'implantation | Mervent (85143) |
| Lieu-dit | Loisissement les Boutonnieres |
| Capacité nominale STFU en PH (t) | 83 |
| Nombre d'abonnés raccordés | 242 (pour les 2 STEP) |
| Nombre d'habitants raccordés | 605 (commune entière) |
| Débit de référence journalier admissible en m ³ /j | 13 |

Prescriptions de rejet

Soumise à Autorisation en date du ...
 Déclaration en date du 15/12/2001

| Milieu récepteur du rejet | Type de milieu récepteur | Nom du milieu récepteur | Eau douce de surface | |
|------------------------------|--|---|-------------------------|---------------|
| | | | Ruisseau de la Comtalie | |
| Polluant autorisé | Concentration au point de rejet (mg/l) | | et / ou | Rendement (%) |
| DBO ₅ | 35 | <input type="checkbox"/> et <input type="checkbox"/> ou | 60 | |
| DCO | 200 | <input type="checkbox"/> et <input type="checkbox"/> ou | 60 | |
| MES | | <input type="checkbox"/> et <input type="checkbox"/> ou | 50 | |
| NGL | | <input type="checkbox"/> et <input type="checkbox"/> ou | | |
| NTK | | <input type="checkbox"/> et <input type="checkbox"/> ou | | |
| pH | | <input type="checkbox"/> et <input type="checkbox"/> ou | | |
| NH ₄ ⁺ | | <input type="checkbox"/> et <input type="checkbox"/> ou | | |
| PI | | <input type="checkbox"/> et <input type="checkbox"/> ou | | |

Charges rejetées par l'ouvrage

| Date du bilan 24h | Conformité (Oui/Non) | Conformité du rejet en concentration et/ou en rendement selon arrêté | | | | | |
|-------------------|----------------------|--|--------|-----------|--------|-----------|--------|
| | | DBO ₅ | DCO | MES | NTK | PI | |
| | | Conc mg/l | Rend % | Conc mg/l | Rend % | Conc mg/l | Rend % |
| | | | | | | | |

STEU N°20 : Station d'épuration de Bourneau - Bou
Code Sandre de la station : 0485033S0002

| Caractéristiques générales | | | | | | | | | | | |
|---|---|----------------------------|--------|---------------|--------|---------------|--------|---------------|--------|--------------|--------|
| Filière de traitement (cf. annexe) | Filtres à Sables | | | | | | | | | | |
| Date de mise en service | 01/05/2004 | | | | | | | | | | |
| Commune d'implantation | Bourneau (85033) | | | | | | | | | | |
| Lieu-dit | Bourseguin | | | | | | | | | | |
| Capacité nominale STEU en EH (t) | 250 | | | | | | | | | | |
| Nombre d'abonnés raccordés | 263 (pour les 2 STEP) | | | | | | | | | | |
| Nombre d'habitants raccordés | 663 (commune entière) | | | | | | | | | | |
| Débit de référence journalier admissible en m ³ /j | 38 | | | | | | | | | | |
| Prescriptions de rejet | | | | | | | | | | | |
| Soumise à | <input type="checkbox"/> Autorisation en date du ... <input checked="" type="checkbox"/> Déclaration en date du 27/03/2003 | | | | | | | | | | |
| Milieu récepteur du rejet | | | | | | | | | | | |
| Type de milieu récepteur | Eau douce de surface | | | | | | | | | | |
| Nom du milieu récepteur | ruisseau des îlots | | | | | | | | | | |
| Polluant autorisé | Concentration au point de rejet (mg/l) et / ou Rendement (%) | | | | | | | | | | |
| DBO ₅ | 35 <input type="checkbox"/> et <input type="checkbox"/> ou <input type="checkbox"/> 60 | | | | | | | | | | |
| DCO | 200 <input type="checkbox"/> et <input type="checkbox"/> ou <input type="checkbox"/> 60 | | | | | | | | | | |
| MES | <input type="checkbox"/> et <input type="checkbox"/> ou <input type="checkbox"/> 50 | | | | | | | | | | |
| NGL | <input type="checkbox"/> et <input type="checkbox"/> ou <input type="checkbox"/> | | | | | | | | | | |
| NTK | <input type="checkbox"/> et <input type="checkbox"/> ou <input type="checkbox"/> | | | | | | | | | | |
| pH | <input type="checkbox"/> et <input type="checkbox"/> ou <input type="checkbox"/> | | | | | | | | | | |
| NH ₄ ⁺ | <input type="checkbox"/> et <input type="checkbox"/> ou <input type="checkbox"/> | | | | | | | | | | |
| Pt | <input type="checkbox"/> et <input type="checkbox"/> ou <input type="checkbox"/> | | | | | | | | | | |
| Charges rejetées par l'ouvrage | | | | | | | | | | | |
| Date du bilan 24h | Conformité (Oui/Non) | DBO ₅ Conc mg/l | Rend % | DCO Conc mg/l | Rend % | MES Conc mg/l | Rend % | NGL Conc mg/l | Rend % | Pt Conc mg/l | Rend % |

STEU N°21 : Station d'épuration de Mervent : Route de
Code Sandre de la station : 0485143S0002

| Caractéristiques générales | | | | | | | | | | | |
|---|---|----------------------------|--------|---------------|--------|---------------|--------|---------------|--------|--------------|--------|
| Filière de traitement (cf. annexe) | Boue activée aération prolongée (très faible charge) | | | | | | | | | | |
| Date de mise en service | 01/01/1980 | | | | | | | | | | |
| Commune d'implantation | Mervent (85143) | | | | | | | | | | |
| Lieu-dit | Le bourg | | | | | | | | | | |
| Capacité nominale STEU en EH (t) | 500 | | | | | | | | | | |
| Nombre d'abonnés raccordés | 242 (pour les 2 STEP) | | | | | | | | | | |
| Nombre d'habitants raccordés | 605 (commune entière) | | | | | | | | | | |
| Débit de référence journalier admissible en m ³ /j | 75 | | | | | | | | | | |
| Prescriptions de rejet | | | | | | | | | | | |
| Soumise à | <input type="checkbox"/> Autorisation en date du ... <input checked="" type="checkbox"/> Déclaration en date du 13/05/1980 | | | | | | | | | | |
| Milieu récepteur du rejet | | | | | | | | | | | |
| Type de milieu récepteur | Eau douce de surface | | | | | | | | | | |
| Nom du milieu récepteur | La Mère | | | | | | | | | | |
| Polluant autorisé | Concentration au point de rejet (mg/l) et / ou Rendement (%) | | | | | | | | | | |
| DBO ₅ | 35 <input type="checkbox"/> et <input type="checkbox"/> ou <input type="checkbox"/> 60 | | | | | | | | | | |
| DCO | 200 <input type="checkbox"/> et <input type="checkbox"/> ou <input type="checkbox"/> 60 | | | | | | | | | | |
| MES | <input type="checkbox"/> et <input type="checkbox"/> ou <input type="checkbox"/> 50 | | | | | | | | | | |
| NGL | <input type="checkbox"/> et <input type="checkbox"/> ou <input type="checkbox"/> | | | | | | | | | | |
| NTK | <input type="checkbox"/> et <input type="checkbox"/> ou <input type="checkbox"/> | | | | | | | | | | |
| pH | <input type="checkbox"/> et <input type="checkbox"/> ou <input type="checkbox"/> | | | | | | | | | | |
| NH ₄ ⁺ | <input type="checkbox"/> et <input type="checkbox"/> ou <input type="checkbox"/> | | | | | | | | | | |
| Pt | <input type="checkbox"/> et <input type="checkbox"/> ou <input type="checkbox"/> | | | | | | | | | | |
| Charges rejetées par l'ouvrage | | | | | | | | | | | |
| Date du bilan 24h | Conformité (Oui/Non) | DBO ₅ Conc mg/l | Rend % | DCO Conc mg/l | Rend % | MES Conc mg/l | Rend % | NTK Conc mg/l | Rend % | Pt Conc mg/l | Rend % |

STEU N°22 : Station d'épuration de Bourneau - Route de
Code Sandre de la station : 0485033SM001

| Caractéristiques générales | | Lagunage naturel | |
|---|--|---|----------------------|
| Filterie de traitement (cf. annexe) | | Lagunage naturel | |
| Date de mise en service | 01/01/1995 | | |
| Commune d'implantation | Bourneau (85033) | | |
| Lieu-dit | Le bourg | | |
| Capacité nominale STEU en HH (l) | 430 | | |
| Nombre d'abonnés raccordés | 263 (pour les 2 STEP) | | |
| Nombre d'habitants raccordés | 663 (commune entière) | | |
| Débit de référence journalier admissible en m ³ /j | 65 | | |
| Prescriptions de rejet | | | |
| Soumise à | | <input type="checkbox"/> Autorisation en date du ... <input checked="" type="checkbox"/> Déclaration en date du 02/10/1992 | |
| Milieu récepteur du rejet | Type de milieu récepteur | Eau douce de surface | |
| | Nom du milieu récepteur | fosse puis nappesau des Hous | |
| Polluant autorisé | Concentration au point de rejet (mg/l) | et / ou | Rendement (%) |
| DBO ₅ | 35 | <input type="checkbox"/> et <input type="checkbox"/> ou | 60 |
| DCO | 200 | <input type="checkbox"/> et <input type="checkbox"/> ou | 60 |
| MES | 120 | <input type="checkbox"/> et <input type="checkbox"/> ou | |
| NGL | | <input type="checkbox"/> et <input type="checkbox"/> ou | |
| NTK | | <input type="checkbox"/> et <input type="checkbox"/> ou | |
| pH | | <input type="checkbox"/> et <input type="checkbox"/> ou | |
| NH ₄ ⁺ | | <input type="checkbox"/> et <input type="checkbox"/> ou | |
| Pl | | <input type="checkbox"/> et <input type="checkbox"/> ou | |
| Charges rejetées par l'ouvrage | | | |
| | | Conformité du rejet en concentration et/ou en rendement selon arrêté | |
| Date du bilan 24h | Conformité (Oui/Non) | DBO ₅ conc mg/l Rend % | DCO conc mg/l Rend % |
| | | MES conc mg/l Rend % | NTK conc mg/l Rend % |
| | | Pl conc mg/l Rend % | |

STEU N°23 : Station d'épuration de Chaix - Le D
Code Sandre de la station : 0485044S0001

| Caractéristiques générales | | Lagunage naturel | |
|---|--|---|----------------------|
| Filterie de traitement (cf. annexe) | | Lagunage naturel | |
| Date de mise en service | 01/07/1999 | | |
| Commune d'implantation | Anchay-sur-Vendée (85009) | | |
| Lieu-dit | Le Dognon | | |
| Capacité nominale STEU en HH (l) | 360 | | |
| Nombre d'abonnés raccordés | 135 | | |
| Nombre d'habitants raccordés | 338 | | |
| Débit de référence journalier admissible en m ³ /j | 54 | | |
| Prescriptions de rejet | | | |
| Soumise à | | <input type="checkbox"/> Autorisation en date du ... <input checked="" type="checkbox"/> Déclaration en date du 18/08/1999 | |
| Milieu récepteur du rejet | Type de milieu récepteur | Eau douce de surface | |
| | Nom du milieu récepteur | fosse rejoignant la Vendée | |
| Polluant autorisé | Concentration au point de rejet (mg/l) | et / ou | Rendement (%) |
| DBO ₅ | 35 | <input type="checkbox"/> et <input type="checkbox"/> ou | 60 |
| DCO | 200 | <input type="checkbox"/> et <input type="checkbox"/> ou | 60 |
| MES | | <input type="checkbox"/> et <input type="checkbox"/> ou | 50 |
| NGL | | <input type="checkbox"/> et <input type="checkbox"/> ou | |
| NTK | | <input type="checkbox"/> et <input type="checkbox"/> ou | |
| pH | | <input type="checkbox"/> et <input type="checkbox"/> ou | |
| NH ₄ ⁺ | | <input type="checkbox"/> et <input type="checkbox"/> ou | |
| Pl | | <input type="checkbox"/> et <input type="checkbox"/> ou | |
| Charges rejetées par l'ouvrage | | | |
| | | Conformité du rejet en concentration et/ou en rendement selon arrêté | |
| Date du bilan 24h | Conformité (Oui/Non) | DBO ₅ conc mg/l Rend % | DCO conc mg/l Rend % |
| | | MES conc mg/l Rend % | NTK conc mg/l Rend % |
| | | Pl conc mg/l Rend % | |

SLO

STEU N°24 : Station d'épuration de l'Orbric - Les Fontenelles
 Code Suidre de la station : 0485167S0001

| Caractéristiques générales | |
|---|--|
| Filière de traitement (cf. annexe) | Bone activée aération prolongée (très faible charge) |
| Date de mise en service | 01/07/1993 |
| Commune d'implantation | L'Orbric (85167) |
| Lieu-dit | Les fontenelles |
| Capacité nominale STEU en EH (1) | 800 |
| Nombre d'abonnés raccordés | 352 |
| Nombre d'habitants raccordés | 880 |
| Débit de référence journalier admissible en m ³ /j | 120 |

Prescriptions de rejet

| Soumise à | | <input type="checkbox"/> Autorisation en date du ... | |
|-------------------------------|--------------------------|---|---------------|
| | | <input checked="" type="checkbox"/> Déclaration en date du 31/05/1989 | |
| Milieu récepteur du rejet | Type de milieu récepteur | Eau douce de surface LA VENDEE | |
| | | Concentration au point de rejet (mg/l) | Rendement (%) |
| | | et / ou | |
| DBO ₅ | | 30 | 60 |
| DCO | | 90 | 60 |
| MES | | 30 | 50 |
| NGL | | 20 | |
| NTK | | | |
| pH | | | |
| NIH ₄ ⁺ | | | |
| Pt | | | |

Charges rejetées par l'ouvrage

| Date du bilan 24h | Conformité (Oui/Non) | Conformité du rejet en concentration et/ou en rendement selon arrêté | | | | | | Pt |
|----------------------|-------------------------|--|---------------------|---------------------|---------------------|---|-----------------|----|
| | | DBO ₅ Conc mg/l | DCO Conc mg/l | MES Conc mg/l | NGL Conc mg/l | NIH ₄ ⁺ Conc mg/l | Pt Rend % | |
| | | | | | | | | |

SLO

STEU N°25 : Station de Pissotte - Route de l'Orbric
 Code Suidre de la station : 0485176S0001

| Caractéristiques générales | |
|---|-------------------|
| Filière de traitement (cf. annexe) | Filtres Plantés |
| Date de mise en service | 01/01/1984 |
| Commune d'implantation | Pissotte (85176) |
| Lieu-dit | Route de l'Orbric |
| Capacité nominale STEU en EH (1) | 1100 |
| Nombre d'abonnés raccordés | 357 |
| Nombre d'habitants raccordés | 835 |
| Débit de référence journalier admissible en m ³ /j | 165 |

Prescriptions de rejet

| Soumise à | | <input type="checkbox"/> Autorisation en date du ... | |
|-------------------------------|--------------------------|---|---------------|
| | | <input checked="" type="checkbox"/> Déclaration en date du 21/12/2010 | |
| Milieu récepteur du rejet | Type de milieu récepteur | Eau douce de surface LA VENDEE | |
| | | Concentration au point de rejet (mg/l) | Rendement (%) |
| | | et / ou | |
| DBO ₅ | | 25 | 70 |
| DCO | | 90 | 75 |
| MES | | 30 | 90 |
| NGL | | | |
| NTK | | | |
| pH | | | |
| NIH ₄ ⁺ | | | |
| Pt | | 15 | |

Charges rejetées par l'ouvrage

| Date du bilan 24h | Conformité (Oui/Non) | Conformité du rejet en concentration et/ou en rendement selon arrêté | | | | | | Pt |
|----------------------|-------------------------|--|---------------------|---------------------|---------------------|---|-----------------|----|
| | | DBO ₅ Conc mg/l | DCO Conc mg/l | MES Conc mg/l | NGL Conc mg/l | NIH ₄ ⁺ Conc mg/l | Pt Rend % | |
| | | | | | | | | |

| Boues produites entre le 1 ^{er} janvier et le 31 décembre | | Exercice 2022 en t | |
|---|---------------------------------|--------------------|--|
| Station d'épuration Le Calvaire (Code Sandre : 0485236S0001) | 0 | 5.22 | |
| Station de Doix - Route de MAILLE (Code Sandre : 0485080S0001) | 0 | 0 | |
| Station d'épuration Bourg (Code Sandre : 0485274S0001) | 0 | 0 | |
| Station d'épuration de la Meillerie (Code Sandre : 0485236S0002) | 4.104 | 5.839 | |
| Station d'épuration La Plaine des Sports (Code Sandre : 0485092S0002) | 314 | 415 | |
| Station de Vouvant - Près du barrage (Code Sandre : 0485305S0001) | 12.84 | 0 | |
| Station d'épuration La fuméterie (Code Sandre : 0485245S0001) | 0 | 0 | |
| Station de Foussais Payré - Route de Payré (Code Sandre : 0485094S0001) | 6.32 | 2.36 | |
| Station d'épuration - Village de Payré sur Vendée (Code Sandre : 0485094S0002) | 0 | 0 | |
| Station du Langon - Le Pas des prés (Code Sandre : 0485121S0001) | 158.34 | 0 | |
| station de Longèves - Bel Air (Code Sandre : 0485126S0001) | 12.1 | 0 | |
| Station d'épuration Les Arrossins (Code Sandre : 0485137S0001) | 0 | 0 | |
| Lagunes Rte de l'Hennemault - Le Coudrais (Code Sandre : 0485281S0002) | 0 | 0 | |
| Station d'épuration Les Aïaises (Code Sandre : 0485148S0001) | 0 | 0 | |
| Station de Velluire - Route du Gué de Velluire (Code Sandre : 0485299S0001) | 0 | 0 | |
| Station du bourg - Siade (Code Sandre : 0485091S0001) | 3.08 | 3.19 | |
| Station d'épuration La Châtelaine (Code Sandre : 0485177S0001) | 0 | 0 | |
| Station du bourg Route de Fontenay (Code Sandre : 0485009S0001) | 323.314 (curage ancien STEP) | 0 | |
| Station d'épuration "Les Bournonnières" (Code Sandre : 0485143S0003) | 0 | 0 | |
| Station d'épuration Bourseguin (Code Sandre : 0485033S0002) | 0 | 0.928 | |
| Station d'épuration "Route des Ouilères" (Code Sandre : 0485143S0002) | 2.317 | 2.059 | |
| station du bourg - Route de Fourchaud (Code Sandre : 0485033S0001) | 0 | 0 | |
| Station Le Dognon (Code Sandre : 0485044S0001) | 0 | 0 | |
| Station des Fontenelles (Code Sandre : 0485167S0001) | 4.003 | 5.641 | |

| | | |
|--|----------------|---------------|
| Station de Pissolte - Route de l'Orbrite (Code Sandre : 0485176S0001) | 0 | |
| Station d'épuration Champineau (Code Sandre : 0485110S0002) | 0 | 0 |
| Total des boues produites | 840.205 | 545.67 |



1.10.2.

Quantités de boues évacuées des ouvrages d

Envoyé en préfecture le 04/07/2024
Reçu en préfecture le 04/07/2024
Publié le

5100

ID : 085-200071934-20240701-240701_DEL12_2-DE

Boues évacuées entre le 1^{er} janvier et le 31 décembre

Exercice 2022 en

Envoyé en préfecture le 04/07/2024
Reçu en préfecture le 04/07/2024
Publié le

5100

ID : 085-200071934-20240701-240701_DEL12_2-DE

| Boues évacuées entre le 1 ^{er} janvier et le 31 décembre | Exercice 2022 en | | |
|---|------------------|--|--------|
| Station d'épuration Le Calvaire (Code Sandre : 048525650001) | 0 | | 5,22 |
| Station de Doix - Route de MAILLE (Code Sandre : 048508050001) | 0 | | 0 |
| Station d'épuration Bourg (Code Sandre : 048527450001) | 0 | | 0 |
| Station d'épuration de la Meillerie (Code Sandre : 048525650002) | 4,1 | | 5,84 |
| Station d'épuration La Plaine des Sports (Code Sandre : 048509250002) | 476,4 | | 414,97 |
| Station de Youvant - Près du barrage (Code Sandre : 048530550001) | 12,84 | | 12,01 |
| Station d'épuration La famélorie (Code Sandre : 048524550001) | 0 | | 0 |
| Station de Foussais Payré - Route de Payré (Code Sandre : 048509450001) | 0 | | 2,36 |
| Station d'épuration - Village de Payré sur Vendée (Code Sandre : 048509450002) | 0 | | 0 |
| Station du Langon - Le Pas des prés (Code Sandre : 048512150001) | 158,34 | | 0 |
| station de Longèves - Bel Air (Code Sandre : 048512650001) | 12,1 | | 12,93 |
| Station d'épuration Les Arossins (Code Sandre : 048513750001) | 0 | | 0 |
| Lagunes Ric de Hternault - Le Coudrais (Code Sandre : 048528150002) | 0 | | 0 |
| Station d'épuration Les Aïsses (Code Sandre : 048514850001) | 0 | | 26,16 |
| Station de Velluire - Route du Gâté de Velluire (Code Sandre : 048529950001) | 0 | | 0 |
| Station du bourg - Stade (Code Sandre : 048509150001) | 0 | | 3,19 |
| Station d'épuration La Châtelaine (Code Sandre : 048517750001) | 0 | | 0 |
| Station du bourg Route de Fontenay (Code Sandre : 048500950001) | 323,31 | | 0 |
| Station d'épuration "Les Rouromières" (Code Sandre : 048514350003) | 0 | | 0 |
| Station d'épuration Boursseguin (Code Sandre : 048503350002) | 0 | | 0,93 |
| Station d'épuration "Route des Ouilères" (Code Sandre : 048514350002) | 232 | | 2,06 |
| station du bourg - Route de Fourchaud (Code Sandre : 048503350001) | 0 | | 0 |
| Station Le Doyon (Code Sandre : 048504450001) | 0 | | 0 |
| Station des Fontenelles (Code Sandre : 048516750001) | 4 | | 5,64 |

| | | |
|---|--------------|--------------|
| Station de Pissotte - Route de l'Orbrie (Code Sandre : 0485176S0001) | 0 | |
| Station d'épuration Champincieu (Code Sandre : 0485110S0002) | 0 | 0 |
| Total des boues évacuées | 993,4 | 491,3 |

2. Tarification de l'assainissement et service

2.1. Modalités de tarification

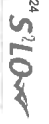


La facture d'assainissement collectif comporte une part proportionnelle à la consommation de l'abonné, et peut également inclure une part indépendante de la consommation, dite part fixe (abonnement, etc.).

Les tarifs applicables aux 01/01/2023 et 01/01/2024 sont les suivants :

| | Au 01/01/2023 | Au 01/01/2024 |
|---|-------------------|-------------------|
| Frais d'accès au service: moyenne des parts fixes | 26,36 | 35,42 |
| Participation pour l'Assainissement Collectif (PFAC) ⁽¹⁾ | 1500 | 1500 |
| Participation aux frais de branchement | 500€/5ml + 75€/ml | 500€/5ml + 75€/ml |

⁽¹⁾ Cette participation, créée par l'article 30 de la loi de finances rectificative pour 2012 n° 2012-354 du 14 mars 2012, correspond à l'ancienne l' participation pour le Raccordement au Réseau d'Assainissement (PRRA), appelée maintenant Participation pour Financement Assainissement Collectif (PFAC)



| Part de la collectivité | | Au 01/01/2023 | | Au 01/01/2024 | |
|---|----------------|---------------|-------------|---------------|--|
| Part fixe (€ HT/an) | Abonnement (1) | 7,87 € | 15,64 € | | |
| Part proportionnelle (€ HT/m³) | Prix au m³ | 1,3602 €/m³ | 1,364 €/m³ | | |
| Autre : | | € | € | | |
| Part du délégataire | | | | | |
| Part fixe (€ HT/an) | Abonnement (1) | 20,48 € | 19,78 € | | |
| Part proportionnelle (€ HT/m³) | Prix au m³ | 0,7096 €/m³ | 0,7213 €/m³ | | |
| Taxes et redevances | | | | | |
| Taxes | | | | | |
| Taux de TVA (2) | | | | | |
| | | 10 % | 10 % | | |
| Redevances | | | | | |
| Modernisation des réseaux de collecte (Agence de l'Eau) | | 0,16 €/m³ | 0,16 €/m³ | | |
| VNF Rcjct : | | €/m³ | €/m³ | | |
| Autre : | | €/m³ | €/m³ | | |

(1) Cet abonnement est celui pris en compte dans la facture 120 m³.
 (2) L'assujettissement à la TVA est volontaire pour les services en régie et obligatoire en cas de délégation de service public.

- Les délibérations fixant les différents tarifs et prestations aux abonnés pour l'exercice sont les suivantes :
- Délibération n°1.1 du 19/12/2022 effective à compter du 01/01/2023 fixant les tarifs du service d'assainissement collectif, les frais d'accès au service, la PFAc,
 - Délibération n°9.3 du 30/10/2023 effective à compter du 01/01/2024 fixant les tarifs du service d'assainissement collectif, les frais d'accès au service, la PFAc,
 - Délibération n°16.3 du 02/03/2020 effective à compter du 05/03/2020 fixant la participation aux frais de branchement.

2.2.Facture d'assainissement type (D204.0)




Les tarifs applicables au 01/01/2023 et au 01/01/2024 pour une consommation d'un ménage de référence selon

l'INSEE (120 m³/an) sont :

| Facture (type) | Part de la collectivité | | Part du délégataire (en cas de délégation de service public) | | Variation en % |
|--|-------------------------|--------------------|--|--------------------|----------------|
| | Au 01/01/2023 en € | Au 01/01/2024 en € | Au 01/01/2023 en € | Au 01/01/2024 en € | |
| Part fixe annuelle (moyenne) | 7,87 | 15,64 | 20,48 | 19,78 | 98,79% |
| Part proportionnelle (120m³) | 1,63,22 | 1,63,68 | 85,16 | 86,56 | 0,289% |
| Montant total HT de la facture de 120 m³ revenant à la collectivité | 171,09 | 179,32 | 105,63 | 106,34 | 4,8% |
| Taxes et redevances | | | | | |
| Redevance de modernisation des réseaux de collecte (Agence de l'Eau) | 19,20 | 19,20 | | | 0% |
| VNF Rcjct : | | | | | % |
| Autre : | | | | | % |
| TVA | 29,59 | 30,49 | | | 3% |
| Montant des taxes et redevances pour 120 m³ | 48,79 | 49,69 | | | 1,86% |
| Total pour 120m³ | 325,51 | 335,35 | | | 3% |
| Prix moyen TTC au m³ | 2,71 | 2,79 | | | 3% |

ATTENTION : si la production et/ou le transport sont effectués par un autre service et sont facturés directement à l'abonné, il convient de rajouter ces tarifs dans le tableau précédent.





■ D204.0 Prix TTC du service au m³ pour 120 m³ au 1er janvier N+1

Dans le cas d'un EPCI, le prix total HT (EPCI + DSP pour 120m³ de consommation) pour chaque commune est :

| Commune | Prix HT au 01/01/2023 en €/m³ | Prix HT au 01/01/2024 en €/m³ |
|-----------------------|-------------------------------|-------------------------------|
| AUZAY | 1,487 | 2,2851 |
| CHAIX | 1,8151 | 2,2851 |
| BOURNEAU | 2,6886 | 2,2851 |
| DOIX | 1,8271 | 2,2851 |
| FONTENAY LE COMTE | 1,7107 | 2,2851 |
| L_ORBRIE | 2,3953 | 2,2851 |
| MARSAIS_STE_RADEGONDE | 2,9475 | 2,2851 |
| MERVENT | 3,0468 | 2,2851 |
| MONTREUIL | 2,4894 | 2,2851 |
| ST_MICHEL LE CLOUCQ | 2,2761 | 2,2851 |
| MOUZEUIL ST MARTIN | 1,9853 | 2,2851 |
| FONTAINES | 2,2029 | 2,5925 |
| SERIGNE | 2,6960 | 2,2963 |
| ST_MARTIN_FONTAINES | 1,6182 | 2,3332 |
| POIRE VELLUIRE | 2,4769 | 2,6677 |
| FOUSSAIS_PAYRE | 2,3024 | 2,6677 |
| HERMENAULT | 2,6229 | 2,2369 |
| LE_LANGON | 2,0374 | 2,6677 |
| LONGEVES | 1,9257 | 2,5168 |
| PISSOTTE | 2,3639 | 2,4323 |
| VELLUIRE | 2,6511 | 2,1435 |
| VOUVANT | 2,8875 | 2,6677 |
| ST_VALERIEN | 2,6042 | 2,3933 |

La facturation est effectuée avec une fréquence :
 annuelle
 semestrielle
 trimestrielle
 quadrimestrielle

Pour chaque élément du prix ayant évolué depuis l'exercice précédent, les éléments explicatifs (financement de travaux, remboursement de dettes, augmentation du coût des fournitures, etc.) sont les suivants :
 L'harmonisation tarifaire se poursuit pour l'ensemble du territoire avec la passation de nouveaux contrats de délégation dont il faut intégrer les tarifs.



2.3. Recettes

Recettes de la collectivité :

| Type de recette | Exercice 2022 en € | Exercice 2023 en € | Variation en % |
|---|--------------------|--------------------|----------------|
| Redevance eaux usées usage domestique | 1 978 696 | | |
| <i>dont redevance DSP à paiement direct</i> | 646 602 | | |
| <i>dont abonnements</i> | 140 466 | | |
| Redevance eaux usées usage non domestique | 63 894 | | |
| <i>dont abonnements</i> | 53,04 | | |
| Recette pour boues et effluents importés | 49 253 | | |
| Régularisations (+/-) | | | |
| Total recettes de facturation | | | |
| Recettes de rattachement | | | |
| Prime de l'Agence de l'Eau | | | |
| Contribution au titre des eaux pluviales | 41 200 | | |
| Recettes liées aux travaux | | | |
| Contribution exceptionnelle du budget général | | | |
| Autres recettes (préciser) | | | |
| Total autres recettes | | | |
| Total des recettes | | | |

Recettes de l'exploitant (si contrat de délégation) :

| Type de recette | Exercice 2022 en € | Exercice 2023 en € | Variation en % |
|---|--------------------|--------------------|----------------|
| Redevance eaux usées usage domestique | 962 050 | | |
| <i>dont abonnements</i> | 222 800 | | |
| Redevance eaux usées usage non domestique | 44 145 | | |
| <i>dont abonnements</i> | 87,44 | | |
| Recette pour boues et effluents importés | 36 597 | | |
| Régularisations des ventes d'eau (+/-) | | | |
| Total recettes de facturation | | | |
| Recettes liées aux travaux | | | |
| Produits accessoires | | | |
| Total autres recettes | | | |
| Total des recettes | | | |

Recettes globales : Total des recettes de vente d'eau au 31/12/2023 : 1 947 732 € (2 251 126 au 31/12/2022).

3. Indicateurs de performance

3.1. Taux de desserte par le réseau d'assainissement collectif (P201.1)



Cet indicateur est le ratio entre le nombre d'abonnés desservis par le réseau d'assainissement collectif et le nombre d'abonnés potentiels déterminé à partir du document de zonage d'assainissement.

$$\text{taux de desserte par les réseaux d'eaux usées} = \frac{\text{nombre d'abonnés desservis} \times 100}{\text{nombre d'abonnés potentiels}}$$

Pour l'exercice 2023, le taux de desserte par les réseaux d'eaux usées est de 99,9 % des 13 250 abonnés potentiels (99,79% pour 2022).

3.2. Indice de connaissance et de gestion patrimoniale des réseaux (P202.2B)



L'indice de connaissance et de gestion patrimoniale des réseaux de collecte des eaux usées a évolué en 2013 (indice modifié par l'arrêté du 2 décembre 2013). De nouvelles modalités de calcul ayant été définies, les valeurs d'indice affichées à partir de l'exercice 2013 ne doivent pas être comparées à celles des exercices précédents.

L'obtention de 40 points pour les parties A et B ci-dessous est nécessaire pour considérer que le service dispose du descriptif détaillé des ouvrages de collecte et de transport des eaux usées mentionné à l'article D 2224-5-1 du code général des collectivités territoriales.

La valeur de cet indice varie entre 0 et 120 (ou 0 et 100 pour les services n'ayant pas la mission de distribution).

La valeur de l'indice est obtenue en faisant la somme des points indiqués dans les parties A, B et C décrites ci-dessous et avec les conditions suivantes :

- Les 30 points d'inventaire des réseaux (partie B) ne sont comptabilisés que si les 15 points des plans de réseaux (partie A) sont acquis.
- Les 75 points des autres éléments de connaissance et de gestion des réseaux (partie C) ne sont comptabilisés que si au moins 40 des 45 points de l'ensemble des réseaux et inventaire des réseaux (parties A + B) sont acquis.

3.3. Conformité de la collecte des effluents (P20)



(réseau collectant une charge > 2000 EH)

Cet indicateur – de valeur 0 (non-conforme) ou 100 (conforme) pour chaque système de collecte (ensemble de réseaux aboutissant à une même station) – s'obtient auprès des services de la Police de l'Eau.

Un indice de conformité global pour le service est ensuite obtenu en pondérant par l'importance de la charge brute de

| PARTIE A : PLAN DES RESEAUX (15 points) | nombre de points | Valeur | points potentiels | |
|--|--|----------|-------------------|-----|
| | | | Oui | Non |
| VP.250 - Existence d'un plan de réseaux mentionnant la localisation des ouvrages annexes (relèvement, refoulement, déversoirs d'orage, ...) et les points d'auto-surveillance du réseau | oui : 10 points non : 0 point | Oui | 10 | |
| VP.251 - Existence et mise en œuvre d'une procédure de mise à jour, au moins chaque année, du plan des réseaux pour les extensions, réhabilitations et renouvellements de réseaux (en l'absence de travaux, la mise à jour est considérée comme effectuée) | oui : 5 points non : 0 point | Oui | 5 | |
| PARTIE B : INVENTAIRE DES RESEAUX (30 points qui ne sont décomptés que si la totalité des points a été obtenue pour la partie A) | | | | |
| VP.252 - Existence d'un inventaire des réseaux avec mention, pour tous les tronçons représentés sur le plan, du linéaire, de la catégorie de l'ouvrage et de la précision des informations cartographiques | 0 à 15 points sous conditions ⁽¹⁾ | Oui | 15 | |
| VP.254 - Procédure de mise à jour des plans intégrant la mise à jour de l'inventaire des réseaux | 95% | | | |
| VP.253 - Pourcentage du linéaire de réseau pour lequel l'inventaire des réseaux mentionne les matériaux et diamètres | 0 à 15 points sous conditions ⁽²⁾ | 6% | 0 | |
| VP.255 - Pourcentage du linéaire de réseau pour lequel l'inventaire des réseaux mentionne la date ou la période de pose | | | | |
| PARTIE C : AUTRES ELEMENTS DE CONNAISSANCE ET DE GESTION DES RESEAUX (75 points qui ne sont décomptés que si 40 points au moins ont été obtenus en partie A et B) | | | | |
| VP.256 - Pourcentage du linéaire de réseau pour lequel le plan des réseaux mentionne l'alimétrie | 0 à 15 points sous conditions ⁽³⁾ | ___% | 0 | |
| VP.257 - Localisation et description des ouvrages annexes (relèvement, refoulement, déversoirs d'orage, ...) | oui : 10 points non : 0 point | ___ | 0 | |
| VP.258 - Inventaire mis à jour, au moins chaque année, des équipements électromécaniques existants sur les ouvrages de collecte et de transport des eaux usées (en l'absence de modifications, la mise à jour est considérée comme effectuée) | oui : 10 points non : 0 point | ___ | 0 | |
| VP.259 - Nombre de bianchements de chaque tronçon dans le plan ou l'inventaire des réseaux ⁽⁴⁾ | oui : 10 points non : 0 point | ___ | 0 | |
| VP.260 - Localisation des interventions et travaux réalisés (curage curatif, désobstruction, réhabilitation, renouvellement, ...) pour chaque tronçon de réseau | oui : 10 points non : 0 point | ___ | 0 | |
| VP.261 - Existence et mise en œuvre d'un programme pluriannuel d'inspection et d'auscultation du réseau assorti d'un document de suivi contenant les dates des inspections et les réparations ou travaux qui en résultent | oui : 10 points non : 0 point | ___ | 0 | |
| VP.262 - Existence et mise en œuvre d'un plan pluriannuel de renouvellement (programme détaillé assorti d'un estimatif portant sur au moins 3 ans) | oui : 10 points non : 0 point | ___ | 0 | |
| TOTAL (indicateur P202.2B) | 120 | - | 30 | |

(1) L'existence de l'inventaire et d'une procédure de mise à jour ainsi qu'une connaissance minimum de 50 % des matériaux et diamètres sont requis pour obtenir les 10 premiers points. Si la connaissance des matériaux et diamètres atteint 60, 70, 80, 90 ou 95%, les points supplémentaires sont respectivement de 1, 2, 3, 4 et 5.

(2) L'existence de l'inventaire ainsi qu'une connaissance minimum de 50 % des périodes de pose sont requis pour obtenir les 10 premiers points.

Si la connaissance des périodes de pose atteint 60, 70, 80, 90 ou 95%, les points supplémentaires sont respectivement de 1, 2, 3, 4 et 5.

(3) Si la connaissance de l'alimétrie atteint 50, 60, 70, 80, 90 ou 95%, les points obtenus sont respectivement de 1, 2, 3, 4 et 5.

(4) Non pertinent si le service n'a pas la mission de collecte.

L'indice de connaissance et de gestion patrimoniale des réseaux du service est 30 pour l'exercice 2023 (30 pour 2022).

5100

| | Charge brute de pollution transitant par le système de collecte en kg DBO5/j pour l'exercice 2023 | Conformité exercice 2022 0 ou 100 | Conformité exercice 2023 0 ou 100 |
|---|---|--------------------------------------|--------------------------------------|
| Station d'épuration Le Calvaire | 13,65 | 100 | 100 |
| Station de Dohx - Route de MAILLE | 25,53 | 100 | 100 |
| Station d'épuration Bourg Mclelleraie | 14,2 | 100 | 100 |
| Station d'épuration de la Plaine des Sports | 15,68 | 100 | 100 |
| Station d'épuration La Plaine des Sports | 938,19 | 100 | 100 |
| Station de Vouvant - Près du barrage | 25,15 | 100 | 100 |
| Station d'épuration La fumerie | 0 | 100 | 100 |
| Station de Foussais Payré - Route de Payré | 24,97 | 100 | 100 |
| Station d'épuration - Village de Payré sur Vendée | 0 | 100 | 100 |
| Station du Langon - Le Pas des prés | 28,16 | 100 | 100 |
| station de Longèves - Bel Air | 35,13 | 100 | 100 |
| Station d'épuration Les Arrossins | 0 | 100 | 100 |
| Laignes Ric de l'Hennetaul - Le Coudras | 25,34 | 100 | 100 |
| Station d'épuration Les Aïsees | 0 | 100 | 100 |
| Station de Velluire - Route du Gué de Velluire | 0 | 100 | 100 |
| Station du bourg - Stade Châtelaine | 18,04 | 100 | 100 |
| Station d'épuration La Fontenay | 17,33 | 100 | 100 |
| Station du bourg Route de Fontenay | 17,55 | 100 | 100 |
| Station d'épuration "Les Bouromières" | 0 | 100 | 100 |
| Station d'épuration Boursegain | 0 | 100 | 100 |
| Station d'épuration "Route des Ouillicères" | 17,28 | 100 | 100 |
| station du bourg - Route de Fourchaud | 0 | 100 | 100 |
| Station Le Dognon | 0 | 100 | 100 |
| Station des Fontenelles | 22,55 | 100 | 100 |

5100

| | | |
|--|-------|-----|
| Station de Pissotte - Route de l'Orbric | 32,34 | 100 |
| Station d'épuration Champneuau | 32,24 | 100 |

Pour l'exercice 2023, l'indice global de conformité de la collecte des effluents est **100** (100 en 2022).

3.4. Conformité des équipements des stations de traitement des eaux usées (P204.3)



(uniquement pour les STEU d'une capacité > 2000 EH)

Cet indicateur – de valeur 0 (non-conforme) ou 100 (conforme) pour chaque station de traitement des eaux usées d'une capacité > 2000 EH – s'obtient auprès des services de la Police de l'Eau.

Un indice de conformité global pour le service est ensuite obtenu en pondérant par les charges brutes de pollution

organique pour le périmètre du système de traitement de chaque station de traitement

| | Charge brute de pollution organique reçue par la station de traitement des eaux usées en kg DBO5/j exercice 2023 | Conformité exercice 2022 0 ou 100 | Conformité exercice 2023 0 ou 100 |
|---|--|--------------------------------------|--------------------------------------|
| Station d'épuration Le Calvaire | 13,65 | 100 | 100 |
| Station de Doix - Route de MAILLÉ | 25,53 | 100 | 100 |
| Station d'épuration Bouyg | 14,2 | 100 | 100 |
| Station d'épuration de la Meillerie | 15,68 | 100 | 100 |
| Station d'épuration La Plaine des Sports | 938,19 | 100 | 100 |
| Station de Vouvanil - Pres du barrage | 25,15 | 100 | 100 |
| Station d'épuration La Imetière | 0 | 100 | 100 |
| Station de Fousstais Payré - Route de Payré | 24,97 | 100 | 100 |
| Station d'épuration - Village de Payré sur Vendée | 0 | 100 | 100 |
| Station du Langon - Le Pas des prés | 28,16 | 100 | 100 |
| Station de Longèves - Bel Air | 35,13 | 100 | 100 |
| Station d'épuration Les Arusstais | 0 | 100 | 100 |
| L'ajumes Ric de Hicemenault - Le Coudrais | 25,34 | 100 | 100 |
| Station d'épuration Les Aulais | 0 | 100 | 100 |
| Station de Vellure - Route du Gré de Vellure | 0 | 100 | 100 |
| Station du bouyg - Stade | 18,04 | 100 | 100 |
| Station d'épuration La Châtelaine | 17,33 | 100 | 100 |
| Station du bouyg Route de Fontelay | 17,55 | 100 | 100 |
| Station d'épuration "Les Bouronnières" | 0 | 100 | 100 |
| Station d'épuration Roussengin | 0 | 100 | 100 |
| Station d'épuration "Route des Ouilices" | 17,28 | 100 | 100 |
| station du bouyg - Route de Fouchault | 0 | 100 | 100 |
| Station Le Daygon | 0 | 100 | 100 |

| | | | |
|---------------------------------------|-------|-----|-----|
| Station des Fontenelles | 22,55 | 100 | 100 |
| Station de Passote - Route de l'ohric | 32,34 | 100 | 100 |
| Station d'épuration Champigneau | 32,24 | 100 | 100 |

Pour l'exercice 2023, l'indice global de conformité des équipements des STEU est 100 (100 en 2022).

3.5. Conformité de la performance des ouvrages d'épuration (P205.3)



(uniquement pour les STEU d'une capacité > 2000 EH)

Cet indicateur – de valeur 0 (non-conforme) ou 100 (conforme) pour chaque station de traitement des eaux usées d'une capacité > 2000 EH – s'obtient auprès de la Police de l'Eau.

Un indice de conformité global pour le service est ensuite obtenu en pondérant par les charges brutes de pollution

organique pour le périmètre du système de traitement de chaque station de trait

| | Charge brute de pollution organique reçue par la station de traitement des eaux usées en kg DBO ₅ /j exercice 2023 | Conformité exercice 2022 0 ou 100 | Conformité exercice 2023 0 ou 100 |
|---|---|--------------------------------------|--------------------------------------|
| Station d'épuration Le Calvaire | 13,65 | 100 | 100 |
| Station de Doix - Route de MAILLE | 25,53 | 100 | 100 |
| Station d'épuration Bourg | 14,2 | 100 | 100 |
| Station d'épuration de la Meilleraie | 15,68 | 100 | 100 |
| Station d'épuration La Plaine des Sports | 938,19 | 100 | 100 |
| Station de Youvant - Près du barrage | 25,15 | 100 | 100 |
| Station d'épuration La fumetière | 0 | 100 | 100 |
| Station de Foussais Payré - Route de Payré | 24,97 | 100 | 100 |
| Station d'épuration - Village de Payré sur Vendée | 0 | 100 | 100 |
| Station du Langon - Le Pas des prés | 28,16 | 100 | 100 |
| station de Longèves - Bel Air | 35,13 | 100 | 100 |
| Station d'épuration Les Atrossins | 0 | 100 | 100 |
| Lagunes Rte de l'Herménault - Le Coudrais | 25,34 | 100 | 100 |
| Station d'épuration Les Aïaises | 0 | 100 | 100 |
| Station de Velluire - Route du Gué de Velluire | 0 | 100 | 100 |
| Station du bourg - Siade | 18,04 | 100 | 100 |
| Station d'épuration La Châtelaine | 17,33 | 100 | 100 |
| Station du bourg Route de Fontenay | 17,55 | 100 | 100 |
| Station d'épuration "Les Bouronniers" | 0 | 100 | 100 |
| Station d'épuration Bourseguin | 0 | 100 | 100 |
| Station d'épuration "Route des Ouilères" | 17,28 | 100 | 100 |
| station du bourg - Route de Fourchaud | 0 | 100 | 100 |
| Station Le Dognon | 0 | 100 | 100 |

57

| | | | |
|---|-------|-----|-----|
| Station des Fontelles | 22,55 | 100 | |
| Station de Passote - Route de l'Orbrie | 32,34 | 100 | 100 |
| Station d'épuration Champigneau | 32,24 | 100 | 100 |

Pour l'exercice 2023, l'indice global de conformité de la performance des ouvrages d'épuration est 100 (100 en 2022).

3.6. Taux de boues évacuées selon les filières conformes à la réglementation (P206.3)



- Une filière d'évacuation des boues d'épuration est dite conforme si elle remplit les deux conditions suivantes :
- le transport des boues est effectué conformément à la réglementation en vigueur,
 - la filière de traitement est autorisée ou déclarée selon son type et sa taille.

Station d'épuration Le Calvaire :

| Filières mises en oeuvre | | tMS | |
|--|---------------------------------------|-----|------|
| Valorisation agricole | <input type="checkbox"/> Conforme | | |
| | <input type="checkbox"/> Non conforme | | |
| Compostage | <input type="checkbox"/> Conforme | | |
| | <input type="checkbox"/> Non conforme | | |
| Incinération | <input type="checkbox"/> Conforme | | |
| | <input type="checkbox"/> Non conforme | | |
| Evacuation vers une STEU ⁽¹⁾ | <input type="checkbox"/> Conforme | | |
| | <input type="checkbox"/> Non conforme | | |
| Autre : ... | <input type="checkbox"/> Conforme | | |
| | <input type="checkbox"/> Non conforme | | |
| <i>Tonnage total de matières sèches évacuées conformes</i> | | | 5,22 |

⁽¹⁾ L'évacuation vers une STEU d'un autre service peut être considérée comme une filière conforme si le service qui réceptionne les boues a donné son accord (convention de réception des effluents) et si sa STEU dispose elle-même d'une filière conforme.

Station de Dax - Route de MAILLE :

| Filières mises en oeuvre | | tMS | |
|--|---------------------------------------|-----|--|
| Valorisation agricole | <input type="checkbox"/> Conforme | | |
| | <input type="checkbox"/> Non conforme | | |
| Compostage | <input type="checkbox"/> Conforme | | |
| | <input type="checkbox"/> Non conforme | | |
| Incinération | <input type="checkbox"/> Conforme | | |
| | <input type="checkbox"/> Non conforme | | |
| Evacuation vers une STEU ⁽¹⁾ | <input type="checkbox"/> Conforme | | |
| | <input type="checkbox"/> Non conforme | | |
| Autre : ... | <input type="checkbox"/> Conforme | | |
| | <input type="checkbox"/> Non conforme | | |
| <i>Tonnage total de matières sèches évacuées conformes</i> | | | |

Station d'épuration Bourge :

| Filières mises en oeuvre | | tMS | |
|--|---------------------------------------|-----|--|
| Valorisation agricole | <input type="checkbox"/> Conforme | | |
| | <input type="checkbox"/> Non conforme | | |
| Compostage | <input type="checkbox"/> Conforme | | |
| | <input type="checkbox"/> Non conforme | | |
| Incinération | <input type="checkbox"/> Conforme | | |
| | <input type="checkbox"/> Non conforme | | |
| Evacuation vers une STEU ⁽¹⁾ | <input type="checkbox"/> Conforme | | |
| | <input type="checkbox"/> Non conforme | | |
| Autre : ... | <input type="checkbox"/> Conforme | | |
| | <input type="checkbox"/> Non conforme | | |
| <i>Tonnage total de matières sèches évacuées conformes</i> | | | |

Station d'épuration de la Meillerie :

| Filières mises en oeuvre | | tMS |
|--|--|------|
| Valorisation agricole | <input type="checkbox"/> Conforme <input type="checkbox"/> Non conforme | |
| Compostage | <input type="checkbox"/> Conforme <input type="checkbox"/> Non conforme | |
| Incinération | <input type="checkbox"/> Conforme <input type="checkbox"/> Non conforme | |
| Evacuation vers une STEU (1) | <input type="checkbox"/> Conforme <input type="checkbox"/> Non conforme | |
| Autre : ... | <input type="checkbox"/> Conforme <input type="checkbox"/> Non conforme | |
| <i>Tonnage total de matières sèches évacuées conformes</i> | | 5,84 |

Station de Youvant - Près du barrage :

| Filières mises en oeuvre | | tMS |
|--|--|-------|
| Valorisation agricole | <input type="checkbox"/> Conforme <input type="checkbox"/> Non conforme | |
| Compostage | <input type="checkbox"/> Conforme <input type="checkbox"/> Non conforme | |
| Incinération | <input type="checkbox"/> Conforme <input type="checkbox"/> Non conforme | |
| Evacuation vers une STEU (1) | <input type="checkbox"/> Conforme <input type="checkbox"/> Non conforme | |
| Autre : ... | <input type="checkbox"/> Conforme <input type="checkbox"/> Non conforme | |
| <i>Tonnage total de matières sèches évacuées conformes</i> | | 12,01 |

Station d'épuration La Plaine des Sports :

| Filières mises en oeuvre | | tMS |
|--|--|--------|
| Valorisation agricole | <input type="checkbox"/> Conforme <input type="checkbox"/> Non conforme | |
| Compostage | <input type="checkbox"/> Conforme <input type="checkbox"/> Non conforme | |
| Incinération | <input type="checkbox"/> Conforme <input type="checkbox"/> Non conforme | |
| Evacuation vers une STEU (1) | <input type="checkbox"/> Conforme <input type="checkbox"/> Non conforme | |
| Autre : ... | <input type="checkbox"/> Conforme <input type="checkbox"/> Non conforme | |
| <i>Tonnage total de matières sèches évacuées conformes</i> | | 414,97 |

Station d'épuration La fuméterie :

| Filières mises en oeuvre | | tMS |
|--|--|-----|
| Valorisation agricole | <input type="checkbox"/> Conforme <input type="checkbox"/> Non conforme | |
| Compostage | <input type="checkbox"/> Conforme <input type="checkbox"/> Non conforme | |
| Incinération | <input type="checkbox"/> Conforme <input type="checkbox"/> Non conforme | |
| Evacuation vers une STEU (1) | <input type="checkbox"/> Conforme <input type="checkbox"/> Non conforme | |
| Autre : ... | <input type="checkbox"/> Conforme <input type="checkbox"/> Non conforme | |
| <i>Tonnage total de matières sèches évacuées conformes</i> | | |

Station de Fousais Payré - Route de Payré :

| Filières mises en oeuvre | | TMS |
|--|--|------|
| Valorisation agricole | <input type="checkbox"/> Conforme <input type="checkbox"/> Non conforme | |
| Compostage | <input type="checkbox"/> Conforme <input type="checkbox"/> Non conforme | |
| Incinération | <input type="checkbox"/> Conforme <input type="checkbox"/> Non conforme | |
| Evacuation vers une STEU (1) | <input type="checkbox"/> Conforme <input type="checkbox"/> Non conforme | |
| Autre : ... | <input type="checkbox"/> Conforme <input type="checkbox"/> Non conforme | |
| <i>Tonnage total de matières sèches évacuées conformes</i> | | 2,36 |

Station d'épuration - Village de Payré sur Vendée :

| Filières mises en oeuvre | | TMS |
|--|--|-----|
| Valorisation agricole | <input type="checkbox"/> Conforme <input type="checkbox"/> Non conforme | |
| Compostage | <input type="checkbox"/> Conforme <input type="checkbox"/> Non conforme | |
| Incinération | <input type="checkbox"/> Conforme <input type="checkbox"/> Non conforme | |
| Evacuation vers une STEU (1) | <input type="checkbox"/> Conforme <input type="checkbox"/> Non conforme | |
| Autre : ... | <input type="checkbox"/> Conforme <input type="checkbox"/> Non conforme | |
| <i>Tonnage total de matières sèches évacuées conformes</i> | | |

Station du Langon - Le Pas des près :

| Filières mises en oeuvre | | TMS |
|--|--|-----|
| Valorisation agricole | <input type="checkbox"/> Conforme <input type="checkbox"/> Non conforme | |
| Compostage | <input type="checkbox"/> Conforme <input type="checkbox"/> Non conforme | |
| Incinération | <input type="checkbox"/> Conforme <input type="checkbox"/> Non conforme | |
| Evacuation vers une STEU (1) | <input type="checkbox"/> Conforme <input type="checkbox"/> Non conforme | |
| Autre : ... | <input type="checkbox"/> Conforme <input type="checkbox"/> Non conforme | |
| <i>Tonnage total de matières sèches évacuées conformes</i> | | |

station de Longèves - Bel Air :

| Filières mises en oeuvre | | TMS |
|--|--|-------|
| Valorisation agricole | <input type="checkbox"/> Conforme <input type="checkbox"/> Non conforme | |
| Compostage | <input type="checkbox"/> Conforme <input type="checkbox"/> Non conforme | |
| Incinération | <input type="checkbox"/> Conforme <input type="checkbox"/> Non conforme | |
| Evacuation vers une STEU (1) | <input type="checkbox"/> Conforme <input type="checkbox"/> Non conforme | |
| Autre : ... | <input type="checkbox"/> Conforme <input type="checkbox"/> Non conforme | |
| <i>Tonnage total de matières sèches évacuées conformes</i> | | 12,93 |

Station d'épuration Les Arrossins :

| Filières mises en oeuvre | | tMS |
|--|--|-----|
| Valorisation agricole | <input type="checkbox"/> Conforme <input type="checkbox"/> Non conforme | |
| Compostage | <input type="checkbox"/> Conforme <input type="checkbox"/> Non conforme | |
| Incinération | <input type="checkbox"/> Conforme <input type="checkbox"/> Non conforme | |
| Evacuation vers une STEU ⁽¹⁾ | <input type="checkbox"/> Conforme <input type="checkbox"/> Non conforme | |
| Autre : ... | <input type="checkbox"/> Conforme <input type="checkbox"/> Non conforme | |
| <i>Tonnage total de matières sèches évacuées conformes</i> | | — |

Station d'épuration Les Alaises :

| Filières mises en oeuvre | | tMS |
|--|--|-------|
| Valorisation agricole | <input type="checkbox"/> Conforme <input type="checkbox"/> Non conforme | |
| Compostage | <input type="checkbox"/> Conforme <input type="checkbox"/> Non conforme | |
| Incinération | <input type="checkbox"/> Conforme <input type="checkbox"/> Non conforme | |
| Evacuation vers une STEU ⁽¹⁾ | <input type="checkbox"/> Conforme <input type="checkbox"/> Non conforme | |
| Autre : ... | <input type="checkbox"/> Conforme <input type="checkbox"/> Non conforme | |
| <i>Tonnage total de matières sèches évacuées conformes</i> | | 26,16 |

Lagunes Rte de l'Hermemault - Le Coudrais :

| Filières mises en oeuvre | | tMS |
|--|--|-----|
| Valorisation agricole | <input type="checkbox"/> Conforme <input type="checkbox"/> Non conforme | |
| Compostage | <input type="checkbox"/> Conforme <input type="checkbox"/> Non conforme | |
| Incinération | <input type="checkbox"/> Conforme <input type="checkbox"/> Non conforme | |
| Evacuation vers une STEU ⁽¹⁾ | <input type="checkbox"/> Conforme <input type="checkbox"/> Non conforme | |
| Autre : ... | <input type="checkbox"/> Conforme <input type="checkbox"/> Non conforme | |
| <i>Tonnage total de matières sèches évacuées conformes</i> | | — |

Station de Velluire - Route du Gué de Velluire :

| Filières mises en oeuvre | | tMS |
|--|--|-----|
| Valorisation agricole | <input type="checkbox"/> Conforme <input type="checkbox"/> Non conforme | |
| Compostage | <input type="checkbox"/> Conforme <input type="checkbox"/> Non conforme | |
| Incinération | <input type="checkbox"/> Conforme <input type="checkbox"/> Non conforme | |
| Evacuation vers une STEU ⁽¹⁾ | <input type="checkbox"/> Conforme <input type="checkbox"/> Non conforme | |
| Autre : ... | <input type="checkbox"/> Conforme <input type="checkbox"/> Non conforme | |
| <i>Tonnage total de matières sèches évacuées conformes</i> | | — |

Station du bourg - Stale :

| Filières mises en oeuvre | | TMS |
|--|--|------|
| Valorisation agricole | <input type="checkbox"/> Conforme <input type="checkbox"/> Non conforme | |
| Compostage | <input type="checkbox"/> Conforme <input type="checkbox"/> Non conforme | |
| Incinération | <input type="checkbox"/> Conforme <input type="checkbox"/> Non conforme | |
| Evacuation vers une STEU ⁽⁰⁾ | <input type="checkbox"/> Conforme <input type="checkbox"/> Non conforme | |
| Autre : ... | <input type="checkbox"/> Conforme <input type="checkbox"/> Non conforme | |
| <i>Tonnage total de matières sèches évacuées conformes</i> | | 3,19 |

Station d'épuration La Chateleine :

| Filières mises en oeuvre | | TMS |
|--|--|-----|
| Valorisation agricole | <input type="checkbox"/> Conforme <input type="checkbox"/> Non conforme | |
| Compostage | <input type="checkbox"/> Conforme <input type="checkbox"/> Non conforme | |
| Incinération | <input type="checkbox"/> Conforme <input type="checkbox"/> Non conforme | |
| Evacuation vers une STEU ⁽⁰⁾ | <input type="checkbox"/> Conforme <input type="checkbox"/> Non conforme | |
| Autre : ... | <input type="checkbox"/> Conforme <input type="checkbox"/> Non conforme | |
| <i>Tonnage total de matières sèches évacuées conformes</i> | | |

Station du bourg Route de Fontenay :

| Filières mises en oeuvre | | TMS |
|--|--|-----|
| Valorisation agricole | <input type="checkbox"/> Conforme <input type="checkbox"/> Non conforme | |
| Compostage | <input type="checkbox"/> Conforme <input type="checkbox"/> Non conforme | |
| Incinération | <input type="checkbox"/> Conforme <input type="checkbox"/> Non conforme | |
| Evacuation vers une STEU ⁽⁰⁾ | <input type="checkbox"/> Conforme <input type="checkbox"/> Non conforme | |
| Autre : ... | <input type="checkbox"/> Conforme <input type="checkbox"/> Non conforme | |
| <i>Tonnage total de matières sèches évacuées conformes</i> | | |

Station d'épuration "Les Bouronnieres" :

| Filières mises en oeuvre | | TMS |
|--|--|-----|
| Valorisation agricole | <input type="checkbox"/> Conforme <input type="checkbox"/> Non conforme | |
| Compostage | <input type="checkbox"/> Conforme <input type="checkbox"/> Non conforme | |
| Incinération | <input type="checkbox"/> Conforme <input type="checkbox"/> Non conforme | |
| Evacuation vers une STEU ⁽⁰⁾ | <input type="checkbox"/> Conforme <input type="checkbox"/> Non conforme | |
| Autre : ... | <input type="checkbox"/> Conforme <input type="checkbox"/> Non conforme | |
| <i>Tonnage total de matières sèches évacuées conformes</i> | | |

Station d'épuration Boursecquin :

| Filières mises en oeuvre | | tMS |
|--|--|------|
| Valorisation agricole | <input type="checkbox"/> Conforme <input type="checkbox"/> Non conforme | |
| Compostage | <input type="checkbox"/> Conforme <input type="checkbox"/> Non conforme | |
| Incinération | <input type="checkbox"/> Conforme <input type="checkbox"/> Non conforme | |
| Evacuation vers une STEU ⁽¹⁾ | <input type="checkbox"/> Conforme <input type="checkbox"/> Non conforme | |
| Autre : ... | <input type="checkbox"/> Conforme <input type="checkbox"/> Non conforme | |
| <i>Tonnage total de matières sèches évacuées conformes</i> | | 0,93 |

station du bourg - Route de Fourchaud :

| Filières mises en oeuvre | | tMS |
|--|--|-----|
| Valorisation agricole | <input type="checkbox"/> Conforme <input type="checkbox"/> Non conforme | |
| Compostage | <input type="checkbox"/> Conforme <input type="checkbox"/> Non conforme | |
| Incinération | <input type="checkbox"/> Conforme <input type="checkbox"/> Non conforme | |
| Evacuation vers une STEU ⁽¹⁾ | <input type="checkbox"/> Conforme <input type="checkbox"/> Non conforme | |
| Autre : ... | <input type="checkbox"/> Conforme <input type="checkbox"/> Non conforme | |
| <i>Tonnage total de matières sèches évacuées conformes</i> | | |

Station d'épuration "Route des Ouilrières" :

| Filières mises en oeuvre | | tMS |
|--|--|------|
| Valorisation agricole | <input type="checkbox"/> Conforme <input type="checkbox"/> Non conforme | |
| Compostage | <input type="checkbox"/> Conforme <input type="checkbox"/> Non conforme | |
| Incinération | <input type="checkbox"/> Conforme <input type="checkbox"/> Non conforme | |
| Evacuation vers une STEU ⁽¹⁾ | <input type="checkbox"/> Conforme <input type="checkbox"/> Non conforme | |
| Autre : ... | <input type="checkbox"/> Conforme <input type="checkbox"/> Non conforme | |
| <i>Tonnage total de matières sèches évacuées conformes</i> | | 2,06 |

Station Le Dugnon :

| Filières mises en oeuvre | | tMS |
|--|--|-----|
| Valorisation agricole | <input type="checkbox"/> Conforme <input type="checkbox"/> Non conforme | |
| Compostage | <input type="checkbox"/> Conforme <input type="checkbox"/> Non conforme | |
| Incinération | <input type="checkbox"/> Conforme <input type="checkbox"/> Non conforme | |
| Evacuation vers une STEU ⁽¹⁾ | <input type="checkbox"/> Conforme <input type="checkbox"/> Non conforme | |
| Autre : ... | <input type="checkbox"/> Conforme <input type="checkbox"/> Non conforme | |
| <i>Tonnage total de matières sèches évacuées conformes</i> | | |

Station des Fontenelles :

| Filières mises en oeuvre | | TMS |
|--|--|------|
| Valorisation agricole | <input type="checkbox"/> Conforme <input type="checkbox"/> Non conforme | |
| Compostage | <input type="checkbox"/> Conforme <input type="checkbox"/> Non conforme | |
| Incineration | <input type="checkbox"/> Conforme <input type="checkbox"/> Non conforme | |
| Evacuation vers une STEU (1) | <input type="checkbox"/> Conforme <input type="checkbox"/> Non conforme | |
| Autre : ... | <input type="checkbox"/> Conforme <input type="checkbox"/> Non conforme | |
| <i>Tonnage total de matières sèches évacuées conformes</i> | | 5,64 |

Station de Pissotte - Route de l'Oratoire :

| Filières mises en oeuvre | | TMS |
|--|--|-----|
| Valorisation agricole | <input type="checkbox"/> Conforme <input type="checkbox"/> Non conforme | |
| Compostage | <input type="checkbox"/> Conforme <input type="checkbox"/> Non conforme | |
| Incineration | <input type="checkbox"/> Conforme <input type="checkbox"/> Non conforme | |
| Evacuation vers une STEU (1) | <input type="checkbox"/> Conforme <input type="checkbox"/> Non conforme | |
| Autre : ... | <input type="checkbox"/> Conforme <input type="checkbox"/> Non conforme | |
| <i>Tonnage total de matières sèches évacuées conformes</i> | | |

Station d'épuration Champircau :

| Filières mises en oeuvre | | TMS |
|--|--|-----|
| Valorisation agricole | <input type="checkbox"/> Conforme <input type="checkbox"/> Non conforme | |
| Compostage | <input type="checkbox"/> Conforme <input type="checkbox"/> Non conforme | |
| Incineration | <input type="checkbox"/> Conforme <input type="checkbox"/> Non conforme | |
| Evacuation vers une STEU (1) | <input type="checkbox"/> Conforme <input type="checkbox"/> Non conforme | |
| Autre : ... | <input type="checkbox"/> Conforme <input type="checkbox"/> Non conforme | |
| <i>Tonnage total de matières sèches évacuées conformes</i> | | |

Taux de boues évacuées selon les filières conformes à la réglementation = $\frac{\text{TMS admis par une filière conforme}}{\text{TMS total évacué par toutes les filières}}$ *100

Pour l'exercice 2023, le taux de boues évacuées selon les filières conformes à la réglementation est 100% (99,7% en 2022).

3.7. Taux de débordement des effluents dans les locaux des usagers (P251.1)



L'indicateur mesure un nombre d'événements ayant un impact direct sur les habitants, de par l'impossibilité de continuer à rejeter les effluents au réseau public et les atteintes portées à l'environnement (nuisance, pollution). Il a pour objet de quantifier les dysfonctionnements du service dont les habitants ne sont pas responsables à titre individuel.

L'exercice 2023, 0 demandes d'indemnisation ont été déposées en vue d'un dédommagement.

nombre de demandes d'indemnisation
 taux de débordement des effluents pour 1000 hab = $\frac{\text{déposées en vue d'un dédommagement}}{\text{nombre d'habitants desservis}}$ *1000

Pour l'exercice 2023, le taux de débordement des effluents est de 0 pour 1000 habitants (0 en 2022).

3.8. Points noirs du réseau de collecte (P252.2)



Cet indicateur donne un éclairage sur l'état et le bon fonctionnement du réseau de collecte des eaux usées à travers le

nombre de points sensibles nécessitant des interventions d'entretien spécifiques

Est un point noir tout point du réseau nécessitant au moins deux interventions par an (préventive ou curative), quelle que soit la nature du problème (contre-pente, racines, déversement anormal par temps sec, odeurs, mauvais écoulement, etc.) et celle de l'intervention (curage, lavage, mise en sécurité, etc.).

Sont à prendre en compte les interventions sur les parties publiques des branchements et – si l'intervention est nécessitée par un défaut situé sur le réseau public – dans les parties privatives des usagers.

Nombre de points noirs pour l'exercice 2023 : 3

$$\text{nombre de points noirs ramené à 100 km de réseau} = \frac{\text{nombre de points noirs}}{\text{linéaire du réseau de collecte hors branchements}} * 100$$

Pour l'exercice 2023, le nombre de points noirs est de 1,2 par 100 km de réseau (1,2 en 2022).

3.9. Taux moyen de renouvellement des réseaux de collecte (P253.2)



Ce taux est le quotient, exprimé en pourcentage, de la moyenne sur 5 ans du linéaire de réseau renouvelé par la longueur totale du réseau. Le linéaire renouvelé inclut les sections de réseaux remplacées à l'identique ou renforcées ainsi que les sections réhabilitées. Les interventions ponctuelles effectuées pour mettre fin à un incident localisé en un seul point du réseau ne sont pas comptabilisées, même si un élément de canalisation a été remplacé.

| Exercice | 2019 | 2020 | 2021 | 2022 | 2023 |
|---|------|------|------|------|------|
| Taux moyen de renouvellement des réseaux d'assainissement collectif | — | 0,52 | 0,73 | 0,28 | 1,49 |

Au cours des 5 dernières exercices, 19,11 km de linéaire de réseau ont été renouvelés.

Le taux moyen de renouvellement des réseaux est :

$$\text{taux moyen de renouvellement des réseaux} = \frac{L_{2019} + L_{2020} + L_{2021} + L_{2022} + L_{2023}}{5 * \text{linéaire du réseau de desserte}} * 100$$

Pour l'exercice 2023, le taux moyen de renouvellement des réseaux est 1,49% (0,28% en 2022).

3.10. Conformité des performances des équipements d'épuration (P254.3)



(uniquement pour les STEU d'une capacité > 2000 EH)

Cet indicateur est le pourcentage de bilans réalisés sur 24 heures dans le cadre de l'auto-surveillance qui sont conformes soit à l'arrêté préfectoral, soit au manuel d'auto-surveillance établis avec la Police de l'Eau (en cas d'absence d'arrêté préfectoral et de manuel d'auto-surveillance, l'indicateur n'est pas évalué).

Les bilans jugés utilisables pour évaluer la conformité des rejets mais montrant que l'effluent arrivant à la station est en-dehors des limites de capacité de traitement de celle-ci (que ce soit en charge hydraulique ou en pollution) sont à exclure.

La conformité des performances des équipements d'épuration se calcule pour chaque STEU de capacité > 2000 EH

selon la formule suivante :

$$\text{conformité des performances des équipements d'épuration} = \frac{\text{nombre de bilans conformes}}{\text{nombre de bilans réalisés}} * 100$$

Pour l'exercice 2023, les indicateurs de chaque STEU de capacité > 2000 EH sont les suivants :

| | Nombre de bilans réalisés exercice 2023 | Nombre de bilans conformes exercice 2023 | Pourcent conformes exercice 2022 | conformes exercice 2023 |
|---|---|--|----------------------------------|-------------------------|
| Station d'épuration Le Calvine | 1 | 1 | 100 | 100 |
| Station de Dtoix - Route de MAILLE | 1 | 1 | 100 | 100 |
| Station d'épuration Boung | 1 | 1 | 100 | 100 |
| Station d'épuration de la Meillemie | 1 | 1 | 100 | 100 |
| Station d'épuration La Plaine des Sports | 24 | 24 | 100 | 100 |
| Station de Vouzant - Prés du barrage | 2 | 2 | 100 | 100 |
| Station d'épuration La Finette | 0 | 0 | 100 | 100 |
| Station de Foussais Payre - Route de Payré | 1 | 1 | 100 | 100 |
| Station d'épuration - Village de Payré sur Vendée | 0 | 0 | 100 | 100 |
| Station du Langan - Le Pas des prés | 1 | 1 | 100 | 100 |
| station de Longèves - Bel Air | 2 | 2 | 100 | 100 |
| Station d'épuration Les Arrossins | 0 | 0 | 100 | 100 |
| Lagunes Ric de l'Ilammant - Le Coudrais | 2 | 2 | 100 | 100 |
| Station d'épuration Les Aïsses | 0 | 0 | 100 | 100 |
| Station de Veilhure - Route du Gué de Veilhure | 0 | 0 | 100 | 100 |
| Station du boung - Stale | 1 | 1 | 100 | 100 |
| Station d'épuration La Chataigne | 1 | 1 | 100 | 100 |
| Station du boung Route de Fonteny | 1 | 1 | 100 | 100 |
| Station d'épuration "Les Bannonniers" | 0 | 0 | 100 | 100 |
| Station d'épuration Boungseguin | 0 | 0 | 100 | 100 |
| Station d'épuration "Route des Ouillets" | 1 | 1 | 100 | 100 |
| station du boung - Route de Trouchand | 0 | 0 | 100 | 100 |

| | 0 | 0 | 100 | 100 |
|---|---|---|-----|-----|
| Station Le Dognon | 0 | 0 | 100 | 100 |
| Station des Fontenelles | 1 | 1 | 100 | 100 |
| Station de Pissotte - Route de l'ohrbre | 2 | 2 | 100 | 100 |
| Station d'épuration Champignan | 2 | 2 | 100 | 100 |

Un indice de conformité global pour le service est ensuite obtenu en pondérant par les charges annuelles en DBO arrivant sur le périmètre du système de traitement de chaque station de traitement des eaux usées.

Pour l'exercice 2023, l'indice global de conformité des performances des équipements d'épuration est 100 (100 en 2022).

3.11. Indice de connaissance des rejets au milieu naturel (P255.3)

La valeur de cet indice est comprise entre 0 et 120, avec le barème suivant :

| | Exercice 2022 | Exercice 2023 |
|--|---------------|---------------|
| L'obtention des 80 premiers points se fait par étapes, la dixième ne pouvant être acquise si la première ne l'est | | |
| +20 identification sur plan et visite de terrain pour localiser les points de réjet potentiels aux milieux récepteurs | Oui | Oui |
| +10 évaluation sur carte et sur une base forfaitaire de la pollution collectée en amont de chaque point potentiel | Non | Non |
| +20 enquêtes de terrain pour situer les déversements, témoins de rejet pour en identifier le moment et l'importance | Non | Non |
| +30 mesures de débit et de pollution sur les rejets (cf. arrêté du 22/12/1994 relatif à la surveillance des ouvrages) | Non | Non |
| Les 40 points ci-dessous peuvent être obtenus si le service a déjà collecté les 80 points ci-dessus | | |
| +10 rapport sur la surveillance des réseaux et STEU des agglomérations d'assainissement et ce qui en est résulté | Oui | Oui |
| +10 connaissance de la qualité des milieux récepteurs et évaluation de l'impact des rejets | Non | Oui |
| Pour les secteurs équipés en réseaux séparatifs ou partiellement séparatifs | | |
| +10 évaluation de la pollution déversée par les réseaux pluviaux au milieu récepteur, les émissaires concernés devant drainer au moins 70% du territoire desservi en amont, les paramètres observés étant à minima la pollution organique (DCO) et l'azote organique total | Non | Non |
| Pour les secteurs équipés en réseaux unitaires ou mixtes | | |
| +10 Mise en place d'un suivi de la pluviométrie caractéristique du service d'assainissement et des rejets des principaux déversoirs deorage | Non | Oui |

L'indice de connaissance des rejets au milieu naturel du service est 20 (20 en 2022).


3.12. Durée d'extinction de la dette de la collectivité (P256.2)

La durée d'extinction de la dette se définit comme la durée théorique nécessaire pour rembourser la dette du service si la collectivité affecte à ce remboursement la totalité de l'autofinancement dégagé par le service ou épargne brute

annuelle (recettes réelles – dépenses réelles, calculés selon les modalités prescrites)

durée d'extinction de la dette pour l'année de l'exercice = encours de la dette au 31 décembre de l'exercice
 épargne brute annuelle

| | Exercice 2022 | Exercice 2023 |
|--|---------------|---------------|
| Encours de la dette en € | 5 933 661,84 | 5 514 000 |
| Epargne brute annuelle en € | 772 840,15 | 1 566 000 |
| Durée d'extinction de la dette en années | 7,7 | 3,5 |



VP.1.B2 Encours total de la dette

3.13. Taux d'impayés sur les factures de l'année précédente (P257.0)



Ne sont ici considérées que les seules factures portant sur l'assainissement collectif proprement dit. Sont donc exclues les factures de réalisation de branchements et de travaux divers, ainsi que les éventuels avoirs distribués (par exemple

suite à une erreur de facturation ou à une fuite).
 Toute facture impayée au 31/12/2023 est comptabilisée, quel que soit le motif du non-paiement.

montant d'impayés au titre de l'année précédente
 tel que connu au 31 décembre de l'année en cours
 taux d'impayés sur les factures de l'année précédente = chiffre d'affaires TTC (hors travaux) au titre de l'année précédente * 100

| | Exercice SNMINUS1year | Exercice 2023 |
|---|-----------------------|---------------|
| Montant d'impayés en € au titre de l'année 2022 tel que connu au 31/12/2023 | 12 092 | 13 947,11 |
| Chiffre d'affaires TTC facturé (hors travaux) en € au titre de l'année 2022 | 2 689 629,47 | 2 837 666,61 |
| Taux d'impayés en % sur les factures d'assainissement 2022 | 0,45 | 0,49 |

3.14. Taux de réclamations (P258.1)



Cet indicateur reprend les réclamations écrites de toute nature, relatives au service de l'assainissement collectif, à l'exception de celles qui sont relatives au niveau de prix (cela comprend notamment les réclamations réglementaires, y compris celles qui sont liées au règlement de service).

Existence d'un dispositif de mémorisation des réclamations reçues Oui Non

Nombre de réclamations écrites reçues par l'opérateur : 0

Nombre de réclamations écrites reçues par la collectivité : 0

taux de réclamations = nombre de réclamations (hors prix) laissant une trace écrite / nombre total d'abonnés du service * 1000

Pour l'exercice 2023, le taux de réclamations est de 0 pour 1000 abonnés (0,15 en 2022).

4. Financement des investissements

4.1. Montants financiers

| | Exercice 2022 | Exercice 2023 |
|---|---------------|---------------|
| Montants financiers HT des travaux engagés pendant le dernier exercice budgétaire | 669 641 | 138 975 |
| Montants des subventions en € | | |
| Montants des contributions du budget général en € | | |

4.2. Etat de la dette du service

L'état de la dette au 31 décembre [N] fait apparaître les valeurs suivantes :

| | Exercice 2022 | Exercice 2023 |
|--|---------------|---------------|
| Encours de la dette au 31 décembre N (montant restant dû en €) | 5 953 661,84 | 5 514 000 |
| | en capital | |
| Montant remboursé durant l'exercice en € | | |
| | en intérêts | |

4.3. Amortissements

Pour l'exercice 2023, la dotation aux amortissements a été de _____ € (_____ € en 2022).

4.4. Présentation des projets à l'étude en vue d'améliorer la qualité du service à l'usager et les performances environnementales du service et montants prévisionnels des travaux

| Projets à l'étude | Montants prévisionnels en € |
|--|-----------------------------|
| Création d'une nouvelle STEP à Fousseis Payré (bourg) | 950 000 |
| Etude de faisabilité pour la réalisation d'une nouvelle STEP à Mervent (pluriannuel) | 1 900 000 |

4.5. Présentation des programmes pluriannuels de travaux adoptés par l'assemblée délibérante au cours du dernier exercice

| Programmes pluriannuels de travaux adoptés | Année prévisionnelle de réalisation |
|---|-------------------------------------|
| Création d'une nouvelle STEP à Fousseis Payré (bourg) | 2027/2028/2029 |
| Réalisation d'une nouvelle STEP Mervent | 2025/2026/2027 |

5. Actions de solidarité et de coopération décentralisée dans le domaine de l'eau

5.1. Abandons de créance ou versements à un fonds de solidarité (P207.0)

Cet indicateur a pour objectif de mesurer l'implication sociale du service.

Entrent en ligne de compte :

- les versements effectués par la collectivité au profit d'un fonds créé en application de l'article L1261-4 du Code de l'action sociale et des familles (Fonds de Solidarité Logement, par exemple) pour aider les personnes en difficulté,
- les abandons de créance à caractère social, votés au cours de l'année par l'assemblée délibérante de la collectivité (notamment ceux qui sont liés au FSL).

L'année 2023, le service a reçu _____ demandes d'abandon de créance et en a accordé _____, 4,8 € ont été abandonnés et/ou versés à un fonds de solidarité, soit 0 €/m³ pour l'année 2023 (0,0107 €/m³ en 2022).

5.2. Opérations de coopération décentralisée (cf. L 1115-1-1 du CGCT)

Peuvent être ici listées les opérations mises en place dans le cadre de l'article L1115-1-1 du Code général des collectivités territoriales, lequel ouvre la possibilité aux collectivités locales de conclure des conventions avec des autorités locales étrangères pour mener des actions de coopération ou d'aide au développement.

| Bénéficiaire | Montant en € |
|--------------|--------------|
| | - |

6. Tableau récapitulatif des indicateurs

| | | Valeur 2022 | Valeur 2023 |
|---|---|-------------|-------------|
| Indicateurs descriptifs des services | | | |
| D201.0 | Estimation du nombre d'habitants desservis par un réseau de collecte des eaux usées, unitaire ou séparatif | 28 961 | 32 955 |
| D202.0 | Nombre d'autorisations de déversement d'effluents d'établissements industriels au réseau de collecte des eaux usées | 4 | 4 |
| D203.0 | Quantité de boues issues des ouvrages d'épuration [IMS] | 993,4 | 491,3 |
| D204.0 | Prix TTC du service au m ³ pour 120 m ³ [€/m ³] | 2,71 | 2,79 |
| Indicateurs de performance | | | |
| P201.1 | Taux de desserte par des réseaux de collecte des eaux usées | 99,79% | % |
| P202.2B | Indice de connaissance et de gestion patrimoniale des réseaux de collecte des eaux usées [points] | 30 | 30 |
| P203.3 | Conformité de la collecte des effluents aux prescriptions définies en application du décret 94-469 du 3 juin 1994 modifié par le décret du 2 mai 2006 | 100% | 100% |
| P204.3 | Conformité des équipements d'épuration aux prescriptions définies en application du décret 94-469 du 3 juin 1994 modifié par le décret du 2 mai 2006 | 100% | 100% |
| P205.3 | Conformité de la performance des ouvrages d'épuration aux prescriptions définies en application du décret 94-469 du 3 juin 1994 modifié par le décret du 2 mai 2006 | 100% | 100% |
| P206.3 | Taux de boues issues des ouvrages d'épuration évacuées selon des filières conformes à la réglementation | 99,7% | 100% |
| P207.0 | Montant des abandons de créance ou des versements à un fonds de solidarité [€/m ³] | 0,0107 | 0 |

Envoyé en préfecture le 30/08/2024

Reçu en préfecture le 30/08/2024

Publié le 30 08 2024

ID : 085-218502565-20240830-DEL_2024_08_06-DE



EXTRAIT DU REGISTRE DES DELIBERATIONS
CONSEIL MUNICIPAL DU 29 AOÛT 2024

L'an deux mille vingt-quatre, le vingt-neuf août à vingt heures, le Conseil municipal de la Commune de Saint-Michel-le-Cloucq, dûment convoqué, s'est réuni en session ordinaire, à la mairie salle du conseil, sous la présidence de Monsieur GUILLON Francis, Maire.

Date de convocation du Conseil Municipal : 26 août 2024

Etaient présents :

M. Francis GUILLON, Maire,
Mme Pierrette RAGUIN, Mme Patricia NARDIN, M. Pascal GAINNET, Adjoint au Maire,
M. Olivier BOUTEVIN, M. Frédéric CHIRON (arrivé au cours du point n°2), Mme Laurence DILLON, Mme Géraldine PRINTEMPS, M. Jimmy ROGEON, Mme Cécile TOSOLINI conseillers municipaux.

Pouvoir :

Mme Florence RIVIÈRE a donné pouvoir à Mme Pierrette RAGUIN
M. Laurent GRELLIER a donné pouvoir à Mme Laurence DILLON

Absent :

M. Jacques HILAIREAU
Mme Elisa FRAPPIER
M. Michel BAZANTÉ

Secrétaire :

M. Pascal GAINNET

Les conseillers présents formant la majorité des membres en exercice, lesquels sont au nombre de 15, il a été procédé immédiatement à l'ouverture de la séance.

2024-08-29/06 - COMMUNAUTE DE COMMUNES PAYS DE FONTENAY-VENDEE :
RAPPORT ANNUEL SUR LE PRIX ET LA QUALITE DU SERVICE PUBLIC DE
L'ASSAINISSEMENT NON COLLECTIF - EXERCICE 2023

Monsieur Pascal GAINNET expose :

Vu le rapport annuel sur le prix et la qualité du service public de l'assainissement non collectif présenté par la Communauté de Communes Pays de Fontenay-Vendée - exercice 2023 ;

Vu l'article D 2224-3 du Code Général des Collectivités Territoriales ;

Le Conseil municipal :

- **PREND ACTE** dudit rapport.

Pour extrait conforme

Le secrétaire de séance,

Pascal GAINNET



Pour extrait conforme

Le Maire,

Francis GUILLON

Communauté de Communes du Pays- de-Fontenay-Vendée

assainissement non collectif

Rapport annuel
sur le Prix et la Qualité du Service public de
l'assainissement non collectif

Exercice 2023

Rapport annuel relatif au prix et à la qualité du service public de l'assainissement
présenté conformément à l'article L2224 - 5 du code général des collectivités territoriales et au décret du 2 mai 2007.
Les informations sur fond bleu sont obligatoires au titre du décret.

Tout renseignement concernant la réglementation en vigueur, la définition et le calcul des différents indicateurs
peut être obtenu sur le site www.services.eaufrance.fr

Si les informations pré-remplies ne sont pas correctes, veuillez contacter votre DDT

1. CARACTERISATION TECHNIQUE DU SERVICE 2

1.1. PRESENTATION DU TERRITOIRE DESSERVI 2

1.2. MODE DE GESTION DU SERVICE 2

1.3. ESTIMATION DE LA POPULATION DESSERVIE (D301.0) 2

1.4. INDICE DE MISE EN ŒUVRE DE L'ASSAINISSEMENT NON COLLECTIF (D302.0) 3

2. TARIFICATION DE L'ASSAINISSEMENT ET RECETTES DU SERVICE 4

2.1. MODALITES DE TARIFICATION 4

2.2. RECETTES 5

3. INDICATEURS DE PERFORMANCE 1

3.1. TAUX DE CONFORMITE DES DISPOSITIFS D'ASSAINISSEMENT NON COLLECTIF (P301.3) 6

4. FINANCEMENT DES INVESTISSEMENTS 8

4.1. MONTANTS FINANCIERS DES TRAVAUX REALISES 8

4.2. PRESENTATION DES PROJETS A L'ETUDE EN VUE D'AMELIORER LA QUALITE DU SERVICE A L'USAGER ET LES PERFORMANCES ENVIRONNEMENTALES DU SERVICE 8

1. Caractérisation technique du service

1.1. Présentation du territoire desservi

Le service est géré au niveau communal intercommunal

• Nom de la collectivité : Communauté de Communes du Pays-de-Fontenay-Vendée

• Nom de l'entité de gestion : assainissement non collectif

• Caractéristiques (commune, EPCI et type, etc.) : Communauté de communes

- Compétences liées au service
 - Contrôle des installations
 - Entretien des installations
 - Traitement des matières de vidanges
 - Réhabilitation des installations
 - Réalisation des installations

• Territoire desservi (communes adhérentes au service, secteurs et hameaux desservis, etc.) : Auchay-sur-Vendée, Bourneau, Doix les Fontaines, Fontenay-le-Comte, Foussais-Payré, L'Herminault, L'Orbrie, Le Langon, Les Velluire-sur-Vendée, Longèves, Marsais-Sainte-Radégonde, Marcent, Montcauli, Mourzeuil-Saint-Martin, Petosse, Prissotte, Pouille, Saint-Cyr-des-Gais, Saint-Laurent-de-la-Salle, Saint-Martin-de-Fraigneau, Saint-Martin-des-Fontaines, Saint-Michel-le-Cloucq, Saint-Valérien, Sérigné, Youvant

- Existence d'une CCSPPL Oui Non
- Existence d'un zonage Oui, date d'approbation : Non
- Existence d'un règlement de service Oui, date d'approbation : Non

1.2. Mode de gestion du service

Le service est exploité en Régie par Régie à autonomie financière

1.3. Estimation de la population desservie (D301.0)

Est ici considérée comme un habitant desservi toute personne – y compris les résidents saisonniers – qui n'est pas desservie par un réseau d'assainissement collectif.

Le service public d'assainissement non collectif dessert 12 321 habitants, pour un nombre total d'habitants résidents sur le territoire du service de 36 596.

Commentaire concernant l'estimation de la population desservie : = Nombre d'habitants résidents sur le territoire (chiffes de l'INSEE) / 2.97

Le taux de couverture de l'assainissement non collectif (population desservie rapporté à la population totale du

2.2. Recettes

Compte Administratif

| | 2022 | 2023 | 812024 |
|-------------------------|---------|---------|---------|
| Dépenses Fonctionnement | 106 744 | 103 000 | 111 000 |
| Recettes Fonctionnement | 73 110 | 140 000 | 111 000 |
| Dépenses Investissement | - | - | - |
| Recette Investissement | 562 | - | - |

Résultat Net

| | Résultat 2022 | Résultat 2023 | Résultat 2024 |
|------------------------|---------------|---------------|---------------|
| Section Fonctionnement | 36 000 | 72 710 | |
| Section Investissement | 24 900 | 24 464 | |
| TOTAL GUMULE | 61 000 | 97 174 | |

3. Indicateurs de performance

3.1. Taux de conformité des dispositifs d'assainissement non collectif (P301.3)

Cet indicateur a vocation à évaluer la protection du milieu naturel découlant de la maîtrise des pollutions domestiques. Pour ce faire, il mesure le niveau de conformité de l'ensemble des installations d'assainissement non collectif sur le périmètre du service, en établissant un ratio entre :

- d'une part le nombre d'installations contrôlées, jugées conformes ou ayant fait l'objet d'une mise en conformité comme et validée par le service depuis la création du service jusqu'au 31/12/N,
- d'autre part le nombre total d'installations contrôlées depuis la création du service jusqu'au 31/12/N.

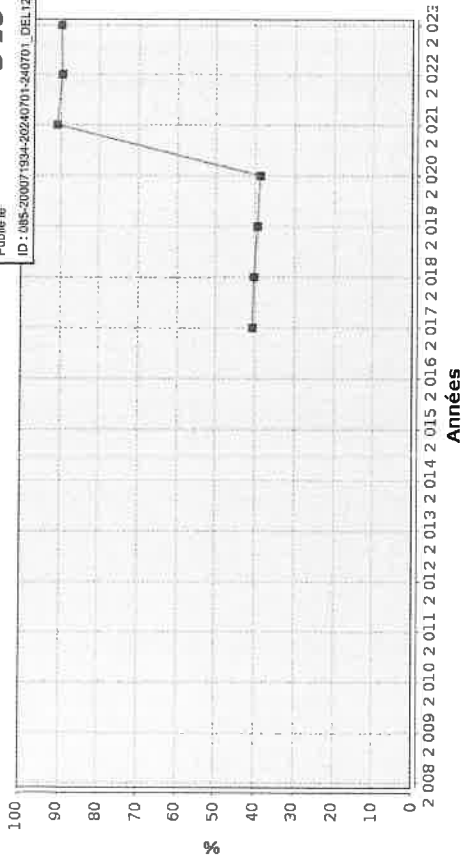
Attention : cet indice ne doit être calculé que si l'indice de mise en œuvre de l'assainissement non collectif est au moins égal à 100.

$$\text{Taux de conformité des dispositifs d'assainissement non collectif} = \frac{\text{Nombre d'installations contrôlées jugées conformes ou ayant fait l'objet d'une mise en conformité}}{\text{Nombre total d'installations contrôlées depuis la création du service}} \times 100$$

| | Exercice 2022 | Exercice 2023 |
|---|---------------|---------------|
| Nombre d'installations contrôlées conformes ou mises en conformité | 2 495 | 2 611 |
| Nombre d'installations contrôlées depuis la création du service | 5 812 | 5 822 |
| Autres installations contrôlées ne présentant pas de dangers pour la santé des personnes ou de risques avérés de pollution de l'environnement | 2 712 | 2 631 |
| Taux de conformité en % | 89,6 | 90 |

Commentaire concernant le nombre d'installations contrôlées depuis la création du service : = parc (nombre de dossier)

Commentaire concernant les autres installations contrôlées ne présentant pas de dangers pour la santé des personnes ou de risques avérés de pollution de l'environnement : NC + MD



■ P301.3 Conformité des dispositifs d'assainissement non collectif

4. Financement des investissements

4.1. Montants financiers des travaux réalisés

NA

4.2. Présentation des projets à l'étude en vue d'améliorer la qualité du service à l'usager et les performances environnementales du service

NA



EXTRAIT DU REGISTRE DES DELIBERATIONS

CONSEIL MUNICIPAL DU 29 AOÛT 2024

L'an deux mille vingt-quatre, le vingt-neuf août à vingt heures, le Conseil municipal de la Commune de Saint-Michel-le-Cloucq, dûment convoqué, s'est réuni en session ordinaire, à la mairie salle du conseil, sous la présidence de Monsieur GUILLON Francis, Maire.

Date de convocation du Conseil Municipal : 26 août 2024

Etaient présents :

M. Francis GUILLON, Maire,
Mme Pierrette RAGUIN, Mme Patricia NARDIN, M. Pascal GAINET, Adjoint au Maire,
M. Olivier BOUTEVIN, M. Frédéric CHIRON (arrivé au cours du point n°2), Mme Laurence DILLON, Mme Géraldine PRINTEMPS, M. Jimmy ROGEON, Mme Cécile TOSOLINI conseillers municipaux.

Pouvoir :

Mme Florence RIVIÈRE a donné pouvoir à Mme Pierrette RAGUIN
M. Laurent GRELLIER a donné pouvoir à Mme Laurence DILLON

Absent :

M. Jacques HILAIREAU
Mme Elisa FRAPPIER
M. Michel BAZANTÉ

Secrétaire :

M. Pascal GAINET

Les conseillers présents formant la majorité des membres en exercice, lesquels sont au nombre de 15, il a été procédé immédiatement à l'ouverture de la séance.

2024_08_29/07 - MODIFICATION DES STATUTS DE LA COMMUNAUTE DE COMMUNES PAYS DE FONTENAY-VEENDEE ET APPROBATION – PRISE DE COMPETENCES « PLAN LOCAL D'URBANISME, DOCUMENT D'URBANISME EN TENANT LIEU ET CARTE COMMUNALE, PLUi » ET « CREATION, GESTION ET EXPLOITATION DES NOUVEAUX RESEAUX PUBLICS DE CHALEUR SUR LE TERRITOIRE DE LA COMMUNAUTE DE COMMUNES PAYS DE FONTENAY-VEENDEE »

VU le Code Général des Collectivités Territoriales et notamment ses articles L2121-29, L5211-17, et L5214-16 ;

VU la délibération du conseil communautaire en date du 1^{er} juillet 2024, portant modification des statuts de la communauté de communes Pays de Fontenay Vendée ;

CONSIDERANT que l'article 136 de la loi du 24 mars 2014 prévoit un transfert de compétence automatique de la compétence en matière de plan local d'urbanisme, de documents d'urbanisme en tenant lieu ou de carte communale, sauf si, dans un délai de trois mois les Communes membres d'une Communauté de communes, s'opposent au transfert des

Envoyé en préfecture le 30/08/2024

Reçu en préfecture le 30/08/2024

Publié le 30.08.2024

ID : 085-218502565-20240830-DEL_2024_08_07-DE

compétences au moins 25% des communes membres de cette communauté représentant au moins 20% de la population totale de celle-ci s'opposent au transfert de compétence, par délibération rendue exécutoire ;

CONSIDERANT que l'article 136 modifié de la loi ALUR prévoit que le transfert de la compétence en matière de plan local d'urbanisme, document d'urbanisme en tenant, lieu ou carte communale, est possible en application des dispositions de l'article L 5211-17 du CGCT ;

CONSIDERANT l'intérêt d'exercer la compétence en matière de document d'urbanisme, dans le cadre de la mise en œuvre partagée des actions d'aménagement de l'espace communautaire, et notamment d'élaborer un plan local d'urbanisme intercommunal à l'échelle des 25 communes qui composent la communauté de communes ;

CONSIDERANT que la Communauté de communes souhaite s'engager volontairement dans cette démarche d'élaboration d'un document d'urbanisme communautaire ;

CONSIDERANT que les Communes peuvent accepter de façon volontaire par délibération favorable le transfert de la compétence en matière de plan local d'urbanisme, document d'urbanisme en tenant, lieu ou carte communale, avant les échéances prévues par la loi ;

CONSIDERANT que les maires conservent leur compétence en matière de délivrance des autorisations d'urbanisme ;

CONSIDERANT qu'au terme de l'article L 211-2 du code de l'urbanisme, la prise de compétence PLU emporte de plein droit celle en matière de préemption urbain. Le titulaire du droit de préemption urbain peut ensuite décider de déléguer à nouveau son droit aux communes en application des dispositions de l'article L 213-3 du code de l'urbanisme.

CONSIDERANT d'une part la volonté de la Communauté de Communes de faciliter et d'accompagner le développement de projets EnR sur le territoire et de réduire les émissions de GES en accord avec les objectifs fixés dans son Plan Climat ;

CONSIDERANT d'autre part la volonté de se doter d'une compétence en matière de production d'énergie par la mise en place d'un réseau de chaleur, la Communauté de communes souhaite se doter d'une compétence « *Création, gestion et exploitation des nouveaux réseaux publics de chaleur sur le territoire de la Communauté de communes Pays de Fontenay-Vendée* » et de modifier les statuts en conséquence.

CONSIDERANT que la Communauté de communes a depuis quelques années développé une politique d'actions en matière d'insertion pour proposer une solution pour les étudiants qui ne peuvent pas ou ne souhaitent pas étudier loin de chez eux s'ils n'ont pas les moyens financiers, matériels ou physique ou si tout simplement ils veulent rester vivre en Pays de Fontenay-Vendée notamment par le campus « *À 2 PAS* » d'une part ; et de favoriser l'information et la formation des actifs et demandeurs d'emplois du territoire notamment par le Salon de l'emploi et de la formation d'autre part.

Il convient de compléter la compétence « *En matière d'Insertion* » en la reformulant en « *En matière d'Emploi - Formation – Insertion* » et en la complétant par les items : « *Création, aménagement et gestion de lieux d'accès en proximité aux formations supérieures à distance* » et « *Organisation et le soutien à l'organisation d'actions en faveur de l'emploi et de la formation, de l'insertion dans la vie professionnelle, de la création d'entreprises, de l'information des demandeurs d'emploi* ».

CONSIDERANT enfin qu'il convient de corriger des erreurs de formulations et de supprimer les compétences « *Gérontologie* » du fait de la dissolution du Syndicat Mixte du CLIC des 3 Rivières et celle de la « *Micro-Signalétique* » relevant plus des communes et n'étant pas exercée par la Communauté de communes depuis la fusion.

Envoyé en préfecture le 30/08/2024

Reçu en préfecture le 30/08/2024

Publié le 30.08.2024

ID : 085-218502565-20240830-DEL_2024_08_07-DE

CONSIDERANT que le projet de modification des statuts de la Communauté de communes Pays de Fontenay-Vendée est annexé à la présente délibération.

Il est rappelé que la prise de compétence est décidée par délibérations concordantes de l'organe délibérant de l'EPCI et des deux tiers des conseils municipaux des communes représentant plus de la moitié de la population totale, ou de la moitié des conseils municipaux représentant les deux tiers de la population totale avec, de plus, l'accord obligatoire des communes comptant plus du quart de la population totale de l'EPCI (pour les syndicats), ou l'accord obligatoire de la commune dont la population est la plus nombreuse, si celle-ci est supérieure à un quart de la population totale de l'EPCI (pour les EPCI à fiscalité propre).

Le conseil municipal de chaque commune membre dispose d'un délai de trois mois, à compter de la notification au maire de la commune de la délibération de l'organe délibérant de l'établissement public de coopération intercommunale, pour se prononcer sur les transferts proposés.

A défaut de délibération dans ce délai, sa décision est réputée favorable. Ensuite le préfet arrête les nouveaux statuts.


Le Conseil municipal après en avoir délibéré et à l'unanimité:

- **APPROUVE** la prise de la compétence « Plan local d'urbanisme, document d'urbanisme en tenant lieu et carte communale, PLUi »;
- **APPROUVE** la prise de la compétence « Création, gestion et exploitation des nouveaux réseaux publics de chaleur sur le territoire de la Communauté de communes Pays de Fontenay-Vendée » ;
- **APPROUVE** les autres modifications à intervenir telles que présentées ci-avant ;
- **APPROUVE** le projet de modification des statuts de la Communauté de communes Pays de Fontenay-Vendée annexé à la présente délibération sur les bases ci-dessus ;
- **CHARGE** Monsieur le Maire de l'exécution de la présente délibération et **AUTORISE** à signer tout document à cet effet.

Pour extrait conforme

Le secrétaire de séance,


Pascal GAINET



Pour extrait conforme

Le Maire,

Francis GUILLON





STATUTS
de la
COMMUNAUTÉ DE COMMUNES
PAYS DE FONTENAY-VENDEE

SLOW

SOMMAIRE

| | |
|--|----------|
| 1 - COMPOSITION DE LA COMMUNAUTÉ DE COMMUNES..... | 3 |
| 2 - NOM DE LA COMMUNAUTÉ DE COMMUNES | 3 |
| 3 - SIÈGE..... | 3 |
| 4 - DURÉE | 3 |
| 5 - OBJET ET COMPÉTENCES | 4 |
| 5.1 GROUPES DE COMPÉTENCES OBLIGATOIRES | 4 |
| 5.2 GROUPE DE COMPÉTENCES POUR LA CONDUITE D' ACTIONS D'INTERET COMMUNAUTAIRE | 4 |
| 5.3 GROUPES DE COMPÉTENCES SUPPLEMENTAIRES | 5 |
| 5.3.1 En matière d'actions touristiques..... | 5 |
| 5.3.2 En matière d'enfance jeunesse | 5 |
| 5.3.3 En matière culturelle et sportive | 5 |
| 5.3.4 En matière de prévention | 5 |
| 5.3.5 En matière d'Emploi - Formation - Insertion | 6 |
| 5.3.6 En matière de communications électroniques..... | 6 |
| 5.3.7 Gestion des ressources aquatiques | 6 |
| 5.3.8 Réseaux publics de chaleur..... | 7 |
| 5.3.9. Mobilité | 7 |
| 5.3.10. Crématorium..... | 7 |
| 5.3.11. Divers | 7 |
| 6 - ADHÉSION | 7 |
| 7 - AUTRES MODES DE COOPÉRATION | 7 |
| 7.1 CONVENTIONS PASSEES AVEC LES COMMUNES MEMBRES..... | 7 |
| 7.2 CONVENTIONS PASSEES AVEC DES TIERS..... | 7 |
| 8 - INSTRUCTION DES AUTORISATIONS D'URBANISME | 8 |
| 9 - POLITIQUES CONTRACTUELLES | 8 |
| 10 - RESSOURCES | 8 |
| 11 - TRÉSORIER | 8 |

1 - COMPOSITION DE LA COMMUNAUTÉ DE COMMUNES

Conformément aux dispositions du Code général des collectivités territoriales, il est créé une Communauté de communes regroupant les communes suivantes :

- Auchay-sur-Vendée
- Bourneau,
- Doix-lès-Fontaines,
- Fontenay-le-Comte,
- Foussais-Payré,
- Le Langon,
- L'Hermenault,
- Les Velluire-sur-Vendée,
- Longèves,
- L'Orbrie,
- Marsais-Sainte-Radegonde,
- Mervent,
- Montreuil,
- Mouzeuil-Saint-Martin,
- Petosse,
- Pissotte,
- Pouillé,
- Saint-Cyr-des-Gâts,
- Saint-Laurent-de-la-Salle,
- Saint-Martin-des-Fontaines,
- Saint-Martin-de-Fraigneau,
- Saint-Michel-le-Cloucq,
- Saint-Valérien,
- Sérigné,
- Vouvant.

2 - NOM DE LA COMMUNAUTÉ DE COMMUNES

La Communauté de communes prend le nom de :

Communauté de communes « Pays de Fontenay-Vendée »

3 - SIÈGE

Le siège de la Communauté est fixé au :

16, rue de l'Innovation –BP 20359 - 85 200 Fontenay-le-Comte

4 - DURÉE

La Communauté est créée pour une durée illimitée.

5 - OBJET ET COMPÉTENCES

La Communauté exerce pour le compte de ses communes membres les compétences suivantes :

5.1 GROUPE DE COMPÉTENCES OBLIGATOIRES

- 1° Aménagement de l'espace pour la conduite d'actions d'intérêt communautaire ; Schéma de cohérence territoriale (SCOT) et schéma de secteur ; plan local d'urbanisme, document d'urbanisme en tenant lieu et carte communale.
- 2° Actions de développement économique dans les conditions prévues à l'article L. 4251-17 ; Création, aménagement, entretien, et gestion de zones d'activité industrielle, commerciale, tertiaire, artisanale, touristique, portuaire ou aéroportuaire ; Politique locale du commerce et soutien aux activités commerciales d'intérêt communautaire ; Promotion du tourisme, dont la création d'offices de tourisme sans préjudice de l'animation touristique qui est une compétence partagée, au sens de l'article L.1111-4, avec les communes membres de l'établissement public de coopération intercommunale à fiscalité propre.
- 3° Gestion des milieux aquatiques et prévention des inondations dans les conditions prévues à l'article L. 211-7 du code de l'environnement.
- 4° Création, aménagement, entretien et gestion des aires d'accueil des gens du voyage et des terrains familiaux locatifs définis aux 1° à 3° du II de l'article 1er de la loi n° 2000-614 du 5 juillet 2000 relative à l'accueil et à l'habitat des gens du voyage.
- 5° Collecte et traitement des déchets des ménages et déchets assimilés.
- 6° Assainissement des eaux usées dans les conditions prévues à l'article L.2224-8 du code général des collectivités territoriales sans préjudice de l'article 1er de la loi n°2018-702 du 03 août 2018 relative à la mise en œuvre du transfert des compétences eau et assainissement aux communautés de communes.
- 7° Eau, sans préjudice de l'article 1er de la loi n°2018-702 du 03 août 2018 relative à la mise en œuvre du transfert des compétences eau et assainissement aux communautés de communes.

5.2 GROUPE DE COMPÉTENCES POUR LA CONDUITE D' ACTIONS D'INTERET COMMUNAUTAIRE

- 1° Protection et mise en valeur de l'environnement, le cas échéant dans le cadre de schémas départementaux et soutien aux actions de maîtrise de la demande d'énergie pour la conduite d'actions d'intérêt communautaire.
- 2° Politique du logement et du cadre de vie pour la conduite d'actions d'intérêt communautaire.
- 2 bis° Politique de la ville : élaboration du diagnostic du territoire et définition des orientations du contrat de ville ; animation et coordination des dispositifs contractuels de développement urbain, de développement local et d'insertion économique et sociale ainsi que des dispositifs locaux de prévention de la délinquance ; programmes d'actions définis dans le contrat de ville pour la conduite d'actions d'intérêt communautaire.
- 3° Création, aménagement, et entretien de la voirie pour la conduite d'actions d'intérêt communautaire.
- 4° Construction, entretien et fonctionnement d'équipements culturels et sportifs d'intérêt communautaire et d'équipement d'enseignement préélémentaire et élémentaire d'intérêt communautaire.

- 5° Action sociale **d'intérêt communautaire**.

5.3 GROUPES DE COMPETENCES SUPPLEMENTAIRES

5.3.1 En matière d'actions touristiques

- la création, le balisage, l'entretien, la communication des sentiers de randonnées limités aux boucles pédestres, équestres et de vélo répondant aux critères suivants :
 - ⊣ Tendre vers moins de 40 % de goudron agglomération comprise, afin que l'itinéraire soit reconnu comme étant de qualité par la FFRP (label Promenade et Randonnée – PR) et inscriptible au Plan Départemental des Itinéraires de Promenade et de Randonnées (PDI PR) géré par le Conseil Départemental. Si un itinéraire présente un intérêt particulier (complémentarité de l'offre existante, retombées sur l'économie locale : bar, supérette, boulangerie...) sans respecter ce critère, il pourra tout de même être reconnu.
 - ⊣ Etre une boucle ou une liaison permettant de rejoindre un itinéraire existant.
 - ⊣ Présenter un intérêt patrimonial et paysager.
 - ⊣ Etre complémentaire de l'offre existante, en termes de distance et de localisation.
 - ⊣ Privilégier les passages sur voies publiques. Lors de passages sur voies privées, les conventions de droit de passage doivent être à jour.
 - ⊣ Ceux dont les communes ont émis un avis favorable pour transfert.

5.3.2 En matière d'enfance jeunesse

- L'étude, la création, l'aménagement et la gestion de maisons de l'enfance intégrant les services de centre multi-accueil, relais assistantes maternelles, accueil de loisirs.
- La gestion et l'organisation d'accueils de loisirs extrascolaires et des mercredis en période scolaire au sein de ces mêmes accueils de loisirs :
 - Espace Elan à L'Hermenault,
 - Les Ecureuils à Pissotte,
 - Graine de soleil, l'Espace junior et les Moulins enchantés à Fontenay-le-Comte,
 - Les Coquelicots à Mouzeuil-Saint-Martin,
 - Les P'tits Loups à Doix-lès-Fontaines,
 - L'Arc en ciel à Saint-Martin-de-Fraigneau,
 - Le 1000 Pattes à Foussais-Payré,
- la gestion et l'organisation de séjours de vacances et de séjours courts.

5.3.3 En matière culturelle et sportive

- La promotion du territoire communautaire par l'organisation et le soutien à l'organisation de manifestations sociétales notamment en matière culturelles et sportives à l'échelle de la communauté.
- Coordination du réseau de lecture publique.

5.3.4 En matière de prévention

- Les actions de prévention en matière d'éducation routière.
- Les actions en matière d'éducation à la natation dans le 1er degré et pour l'ensemble des jeunes handicapés.
- La contribution au SDIS par le versement du contingent incendie.
- Les études et actions dans le domaine de la santé et de la prévention.

5.3.5 En matière d'Emploi - Formation - Insertion

- La construction, l'aménagement et la gestion de bâtiments favorisant l'insertion socioprofessionnelle des jeunes de 16 à 25 ans.
- Les actions en faveur de l'insertion sociale et professionnelle des jeunes de 16 à 25 ans.
- Création, aménagement et gestion de lieux d'accès en proximité aux formations supérieures à distance.
- Organisation et le soutien à l'organisation d'actions en faveur de l'emploi et de la formation, de l'insertion dans la vie professionnelle, de la création d'entreprises, de l'information des demandeurs d'emploi.

5.3.6 En matière de communications électroniques

- la réalisation et l'exploitation de réseaux de communications électroniques à partir des points d'arrivée des réseaux d'intérêt départemental sur le territoire communautaire jusqu'aux points de mutualisation inclus, tels que ces points sont définis par la décision n° 2010-1312 de l'ARCEP en date du 14 décembre 2010 en précisant les modalités de l'accès aux lignes de communications électroniques à très haut débit en fibre optique sur l'ensemble du territoire à l'exception des zones très denses, ou jusqu'aux points d'intérêts communaux.
- la réalisation, l'exploitation et la maintenance de points de raccordements mutualisés conformément à la décision de l'ARCEP n° 2011-0668 du 14 juin 2011 et de l'offre de référence de France Télécom pour la création de points de raccordements mutualisés dans sa version en vigueur à la date de la réalisation de ces points de raccordements mutualisés.
- le financement, seul ou concurremment avec d'autres financeurs, des réseaux de communications électroniques initiés par elle-même et/ou par d'autres maîtres d'ouvrage.
- la réalisation et l'exploitation de réseaux de communication électroniques situés en aval des points de mutualisation, plus particulièrement en ce qui concerne leur zone arrière, tels que ces points et zones sont définis par la décision n° 2010-1312 de l'ARCEP en date du 14 décembre 2010 précisant les modalités de l'accès aux lignes de communications électroniques à très haut débit en fibre optique sur l'ensemble du territoire à l'exception des zones très denses.

5.3.7 Gestion des ressources aquatiques

- La création, la restauration et l'entretien des réseaux hydrauliques principaux d'intérêt collectif du marais.
- L'entretien et la restauration des cours d'eau principaux alimentant le marais.
- La création, la restauration et l'entretien des ouvrages hydrauliques d'intérêt collectif présents en travers du réseau hydrographique de sa compétence ou bien constitutif de celui-ci, et directement nécessaire à son exploitation.
- La gestion, l'aménagement et l'entretien des ouvrages, digues et réseaux de défense contre les inondations et contre la mer, y compris sur le domaine public maritime.
- La mise en place et l'exploitation des dispositifs et ouvrages destinés à l'amélioration qualitative ou quantitative de la ressource en eau (hors assainissement et alimentation en eau potable), la gestion écologique des zones humides et milieux aquatiques.
- La maîtrise d'ouvrage d'opérations de restauration, d'entretien et de suivi ultérieur d'aménagement de cours d'eau concernant le bassin versant du Lay, d'ouvrages hydrauliques, ainsi que les études s'y rapportant.
- L'animation et la concertation dans le domaine de la gestion et de la protection de la ressource en eau et des milieux aquatiques dans un sous-bassin ou un

groupement de sous-bassins, ou dans un système aquifère, correspondant à une unité hydrographique.

5.3.8 Réseaux publics de chaleur

Création, gestion et exploitation des nouveaux réseaux publics de chaleur sur le territoire de la Communauté de communes Pays de Fontenay-Vendée.

5.3.9 Mobilité

La Communauté se dote de la compétence « mobilité » conformément à la Loi d'Orientation des Mobilités (LOM) du 24 décembre 2019.

5.3.10. Crématorium

Construction, gestion et exploitation d'un crématorium.

5.3.11. Divers

Le Conseil Communautaire est compétent pour le compte de ses communes membres pour, dans le respect des engagements internationaux de la France, mettre en œuvre ou soutenir toute action internationale annuelle ou pluriannuelle de coopération, d'aide au développement ou à caractère humanitaire.

6 - ADHÉSION

La Communauté est compétente pour adhérer, par simple délibération à un syndicat mixte, à un groupement d'intérêt public de développement local ou toute autre organisation publiques ou privée œuvrant dans le cadre de l'exercice de ses compétences.

7 - AUTRES MODES DE COOPÉRATION

7.1 CONVENTIONS PASSEES AVEC LES COMMUNES MEMBRES

Conformément au code général des collectivités territoriales, la Communauté peut conclure des conventions dans le cadre soit des régimes de mutualisation ou de délégation dans les conditions fixées par le CGCT.

La Communauté peut attribuer des fonds de concours ou en recevoir dans les conditions fixées par le CGCT.

Pour les conventions de mandat, conformément à la loi sur la maîtrise d'ouvrage, la Communauté pourra réaliser en son nom ou pour le compte des communes des missions d'ouvrage public relatives à une opération relevant et restant de la compétence de la commune.

Conformément aux règles des marchés publics, la Communauté peut coordonner un ou plusieurs groupements de commandes constitué entre les communes membres de la Communauté de communes ou entre ces communes et la Communauté de communes.

7.2 CONVENTIONS PASSEES AVEC DES TIERS

Dans la limite de l'objet de la Communauté défini aux présents statuts et du principe de spécialité, la Communauté peut assurer des prestations de services pour les collectivités ou EPCI non membres. Les modalités de son intervention seront alors fixées par voie de conventions conclues dans le respect des dispositions en vigueur.

Les conventions, les prestations de services signées par la Communauté avec d'autres

collectivités que les communes membres, sont autorisées dans les limites des textes en vigueur, de la jurisprudence et, lorsqu'elles s'appliquent, des obligations de publicité et de mise en concurrence.

La Communauté peut par ailleurs — dans la limite des textes en vigueur — participer par convention à des opérations menées par et avec des personnes publiques tierces. Elle peut également conclure — dans les limites des textes applicables — des conventions avec des personnes publiques tierces.

8 - INSTRUCTION DES AUTORISATIONS D'URBANISME

La Communauté est habilitée à instruire les autorisations d'urbanisme pour le compte des communes qui le demandent, ces dernières restant autorités compétentes en matière de délivrance des dites autorisations.

9 - POLITIQUES CONTRACTUELLES

La Communauté est compétente en matière de politiques contractuelles d'aménagement et de développement mises en œuvre avec l'Union Européenne, l'Etat, la Région, le Département pour les compétences qu'elle détient.

10 - RESSOURCES

Les recettes de la Communauté de communes sont celles prévues par les textes en vigueur.

11 - TRÉSORIER

Les fonctions de Trésorier de la Communauté sont exercées par le Trésorier de Fontenay-le-Comte.